

Speelweefsel Brecht

Deel I: Omgevingsanalyse



**kind &
samenleving**



INHOUD

INLEIDING

- 1. Vooraf
- 2. Leeswijzer en opbouw document
- 3. Relevante beleidsdocumenten

A. QUICKSCAN RUIMTELIJKE STRUCTUUR

1. Algemeen

- 1.1. Demografie
- 1.2. Algemene ruimtelijke structuur
- 1.3. Afbakening deelgebieden

2. Analyse van de deelgebieden

- Deelgebied Brecht
- Deelgebied Sint-Lenaarts
- Deelgebied Sint-Job-in-'t-Goor
- Deelgebied Rommersheide-Hoge Heide
- Deelgebied Overbroek
- Deelgebied Klein Veerle

4

7

9

12

14

15

19

20

21

30

39

49

57

64

B. QUICKSCAN FORMELE SPEELRUIMTE 70

C. BESTAANDE BELEVING 104

**D. KANSEN & KNELPUNTEN VOOR HET
GEWENSTE SPEELWEEFSEL 125**



INLEIDING

1. VOORAF

OPDRACHT



In het verleden werd er reeds heel wat kennis vergaard met betrekking tot bestaande speelruimte in Brecht. Met dit speelweefselplan wenst de gemeente verdere stappen te zetten en **systematischer werk maken van kwalitatieve speelruimte in de drie deelgemeenten Brecht, Sint-Lenaarts en Sint-Job-in-'t-Goor**. Zowel voor de korte als voor de langere termijn moet duidelijk worden wat er voor de formele speelruimte moet gebeuren en waar de kansen en beperkingen zitten voor uitbouw van nieuwe speelruimte.

Naast de formele speelruimten zelf, worden ook de **verbindingen tussen de speelruimten** onder de loep genomen. Deze zijn namelijk cruciaal om tot een kwalitatief en coherent speelweefsel te komen.

Het speelweefselplan moet een instrument worden om **samen met andere diensten kindvriendelijke publieke ruimte te realiseren**. En dit moet gebeuren vanuit de beleving en het ruimtegebruik van de (jonge) bewoners en met oog voor intergenerationaliteit. Om dit te realiseren, gaan we **beleidsoverschrijdend** te werk en wordt de brug gemaakt tussen jeugdbeleid, groenbeleid, mobiliteit en ruimtelijke planning.

Aan de hand van terreinbezoeken en een ruimtelijke analyse die voortbouwt op de bestaande kennis en studies, wordt in een eerste fase een omgevingsanalyse gemaakt van het bestaande speelweefsel in Brecht. Op basis van deze analyse identificeren we **knelpunten en potenties** én formuleren we in een tweede fase **gerichte beleidsacties** om tot een kwalitatief speelweefsel(beleid) te komen.

Parallel aan dit speelweefselplan zal een traject worden opgezet voor de **herinrichting van de publieke ruimte 'De Schakel'** in Sint-Lenaarts. Deze site zal als proeftuin dienen. Het traject en de concrete uitwerking ervan - met participatie van kinderen, jongeren en buurtbewoners en ontwerp - kunnen als voorbeeld dienen voor andere acties uit het speelweefselplan.

*Peter Dekeyser
Andreas De Mesmaeker*

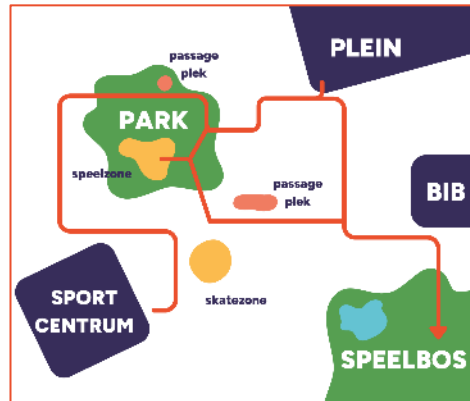
Kind & Samenleving



1. VOORAF

VIER BASISCONCEPTEN VOOR SPEELWEEFSEL

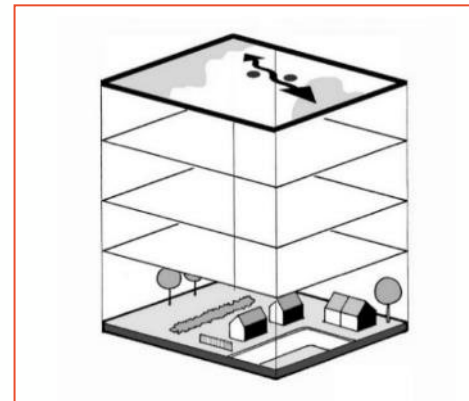
Het **begrip 'Speelweefsel'**, dat centraal staat in deze voorstudie, omvat **vier deelconcepten**:



1. Netwerk- idee:

Speelweefsel = ruimtelijk netwerk van:

1. Formele speelplekken
2. Informele speelplekken
3. Verbindingen



2. Gelaagdheid:

Denken in 'lagen':

- Groenblauwe structuur
- Mobiliteit
- Bevolkingssamenstelling,...

Ook 'beleidsdocumenten' en 'beleving' kunnen als planningslaag worden ingebracht.



3. Participatie:

- Samen in kaart brengen van bestaande/gewenste toestand
- Oplossingen toetsen
- Observaties, sporen van gebruik op het terrein



4. Alle sleutelfiguren betrekken:

- Brede klankbordgroep
- Schepencollege



1. VOORAF

PROCES

Voor de opmaak van de voorstudie wordt **volgend proces** doorlopen:

FASE 1: OMGEVINGSANALYSE

Terreinbezoeken
Documentenstudie en GIS
Eerste analyse en evaluatie



Klankbordgroep
2 mei

Participatiesessies
Mei -juni

FASE 2: GEWENSTE SPEELWEEFSEL EN BELEIDSVOORSTELLEN

Oplossingen gewenst
speelweefsel



Klankbordgroep gewenst
eind augustus

Draft actieplan

15 september



Definitieve
documenten:
Visie, oplossingen,
actieplan

2. LEESWIJZER EN OPBOUW DOCUMENT



Dit speelweefselplan bestaat uit twee gedeelten:

Deel 1

Omgevingsanalyse: analyse en evaluatie van het bestaande speelweefsel

Deel 2

Gewenst speelweefsel en beleidsvoorstellen

Beide gedeelten zullen als afzonderlijk document worden opgemaakt.

Het huidige document omvat Deel 1:

- **Quickscan ruimtelijke structuur:**
 - Algemene ruimtelijke analyse Brecht
 - Analyse van de deelgebieden
- **Quickscan formele speelruimte:** analyse van alle bestaande speel- en sportterreinen in de deekernen
- **Bestaande beleving:**
 - Resultaten digitale bevraging
 - Resultaten inspraaksessies met kinderen
- **Kansen & knelpunten voor het gewenste speelweefsel**

2. LEESWIJZER EN OPBOUW DOCUMENT



ENKELE DEFINITIES

Kindvoorzieningen: *Het geheel van voorzieningen die voor kinderen van belang zijn én waarvan kinderen de hoofdoelgroep vormen. Het kan zowel gaan om voorzieningen op gebouwniveau, als om buitenruimten, terreinen of plekken (bv. scholen, jeugdwerkterreinen).*

Andere voorzieningen: *Het geheel van socio-culturele voorzieningen die voor kinderen potentieel van belang zijn zonder dat zij de hoofdoelgroep vormen. Het kan zowel gaan om voorzieningen op gebouwniveau, als om buitenruimten, terreinen of plekken (bv. sportterreinen, sportclubs, culturele verenigingen, dorpshuizen).*

Woonbuurt: *Samenhangend geheel van woningen, bepaald en begrensd door barrières die kinderen niet autonoom kunnen oversteken. Kinderen zullen dus voornamelijk kunnen terugvallen op de voorzieningen en speelruimten binnen hun eigen woonbuurt omdat ze deze op een autonome manier kunnen bereiken. Wel zien we een zeker belang in de oversteekbaarheid van aanliggende woonbuurten.*

Formele speelruimte: *Alle ruimten (binnen of buiten) die formele speelkansen bevatten en expliciet voor kinderen en/of jongeren bedoeld zijn. Het gaat bijvoorbeeld om een speelterrein (een speelterrein is een speelruimte met minstens 1 geplaatst speeltoestel), een trapveldje, een skatepark ...*

Informele speelruimte: *Alle ruimten (binnen of buiten) die informele speelkansen bevatten en die niet expliciet voor kinderen en jongeren ontworpen zijn. Het kan bijvoorbeeld gaan om park, bos of groenruimte met speelkansen, een beleefbaar plein, een woonerf waar gespeeld kan worden ...*

Kindroutes: *Routes voor autonome verplaatsingen van kinderen. Binnen een buurt verbinden ze de voor kinderen belangrijke voorzieningen en plekken. Kindroutes zijn steeds voldoende verkeersveilig. Daarbovenop is ook de beleefbaarheid/ bespeelbaarheid van deze routes een aandachtspunt.*

Barrières: *Verkeersinfrastructuren en andere grenzen die voor kinderen niet autonoom oversteekbaar zijn. Indien een kind van 8 jaar de weg/infrastructuur autonoom kan oversteken, gaat het niet om een barrière.*

3. RELEVANTE BELEIDSDOCUMENTEN



Voor de opmaak van deze voorstudie werden **verschillende beleidsdocumenten** geraadpleegd die betrekking hebben op verschillende beleidsdomeinen:

Ruimtelijke ontwikkeling / omgeving:

- Gemeentelijk Ruimtelijk Structuurplan Brecht

Mobiliteit:

- Beleidsplan mobiliteit

Sport- en recreatie:

- Masterplan vrijetijdsinfrastructuur Sint-Job-in-'t-Goor
- Fiches van de speel- en sportterreinen van Brecht

Andere:

- Meerjarenplan

Het merendeel van deze documenten wordt verwerkt in de behandeling van de deelgebieden.

In dit algemeen deel geven we een overzicht van de belangrijkste plannen die van toepassing zijn op het gehele grondgebied van de gemeente.

3. RELEVANTE BELEIDSDOCUMENTEN



MOBILITEIT

BELEIDSPLAN MOBILITEIT BRECHT

Het beleidsplan mobiliteit is tot stand gekomen in 3 fases (oriëntatiefase, synthesefase en beleidsplanfase) en is op 16 mei 2024 goedgekeurd door de gemeenteraad.

Per vervoerswijze wordt in het beleidsplan een overzicht gegeven van de gewenste verkeersstructuur. **Voor het speelweefsel zijn de uitgangspunten en principes m.b.t. stappers en trappers relevant:**

Kwaliteitsvolle voetgangersgebieden:

- **Een traag wegennet met kwaliteitsvolle doorsteken en veilige aansluiting van trage wegen op het wegennet.**
- **Een sterke focus op integrale toegankelijkheid:** voorzien van voldoende brede en obstakelvrije voetpaden, vooral in de centrumgebieden.
- **Nadruk op verblijfskwaliteit:** vergroenen van het straatbeeld, ontharding, opwaarderen parken, speeltuinen en zitplaatsen.
- **Inzetten op veilige schoolomgevingen en zorginstellingen:** deze omgevingen benaderen vanuit het oogpunt van de gebruiker (het kind en de ouders).
- **Focus op een veilige oversteekbaarheid.**



Beleidsplan Mobiliteit Brecht



3. RELEVANTE BELEIDSDOCUMENTEN

MOBILITEIT (VERVOLG)

Mix-wijken:

- Woonzones opdelen in **mobilitetskamers** waarbinnen gefocust wordt op **verblijfskwaliteit** en **verkeersveiligheid**. Doorgaand verkeer wordt er geweerd wordt en **kinderen (en ouderen) kunnen er zich autonoom verplaatsen**.

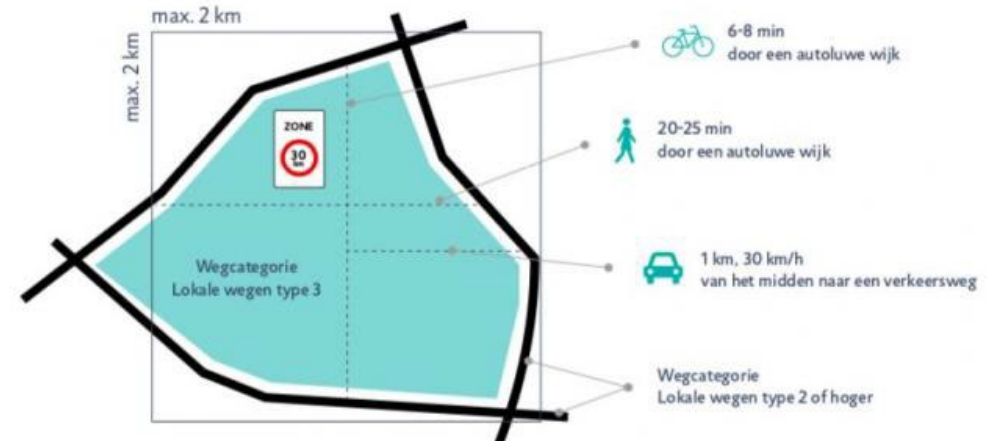
Aantrekkelijke publieke ruimte en voetgangersnetwerken:

- Verschillende **dorpskernen** worden aangeduid als **autoluwe verblijfsgebieden** met aantrekkelijke verblijfsruimten + invoering zone 30 in alle kernen.
- **Voetgangersnetwerk ontworpen vanuit het standpunt van het kind:** een netwerk van routes dat relevante plekken voor kinderen verbindt.

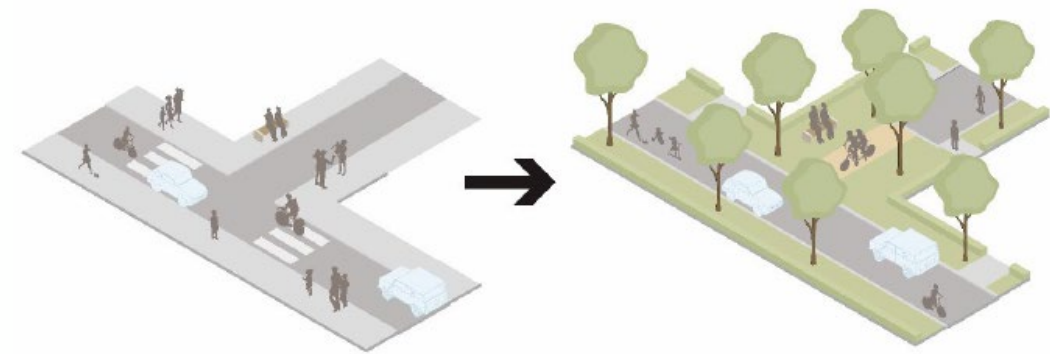
Veilige schoolomgevingen en schoolstraten: via circulatiemaatregelen de schoolomgevingen veiliger maken.

Ontvlechte fietsroutes: zorgen voor scheiding van fiets- en autoroutes.

De belangrijkste doelstellingen en concrete acties m.b.t. de verschillende deelgebieden (met name acties die verbonden zijn aan voetgangers en fietsers) worden in meer detail besproken in de analyse van de deelgebieden.



Principe mix-wijken (bron: Fietsberaad Vlaanderen)



Ontharden en vergroenen door lokale circulatiemaatregelen (bron: VECTRIS)



A. QUICKSCAN RUIMTELIJKE STRUCTUUR



1. ALGEMEEN

1.1. DEMOGRAFIE

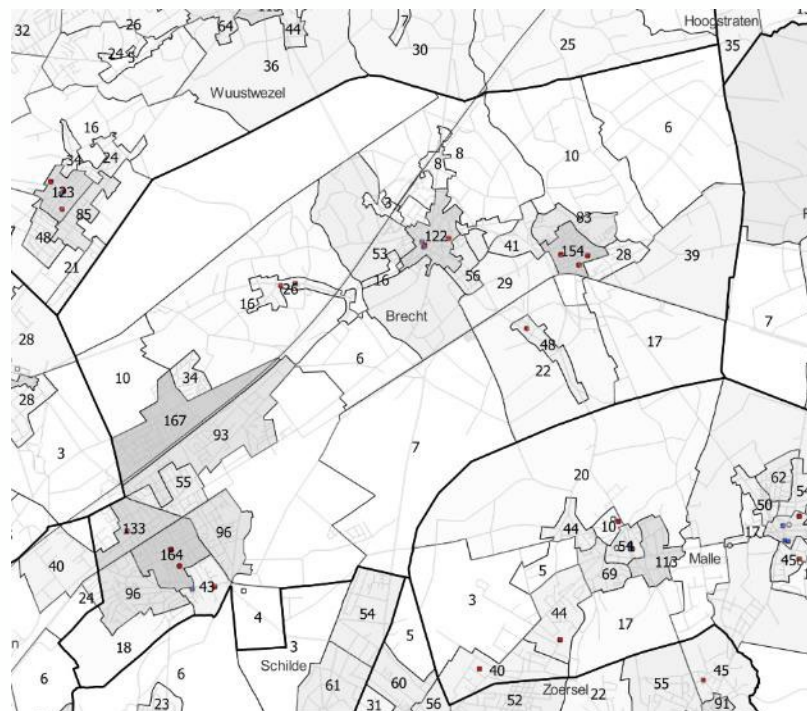


Hieronder ziet u drie figuren van de gemeente met demografische data, opgedeeld in drie leeftijdsgroepen: 0- t.e.m. 5-jarigen, 6- t.e.m. 11-jarigen en 12- t.e.m. 17-jarigen (toestand 1 januari 2020).

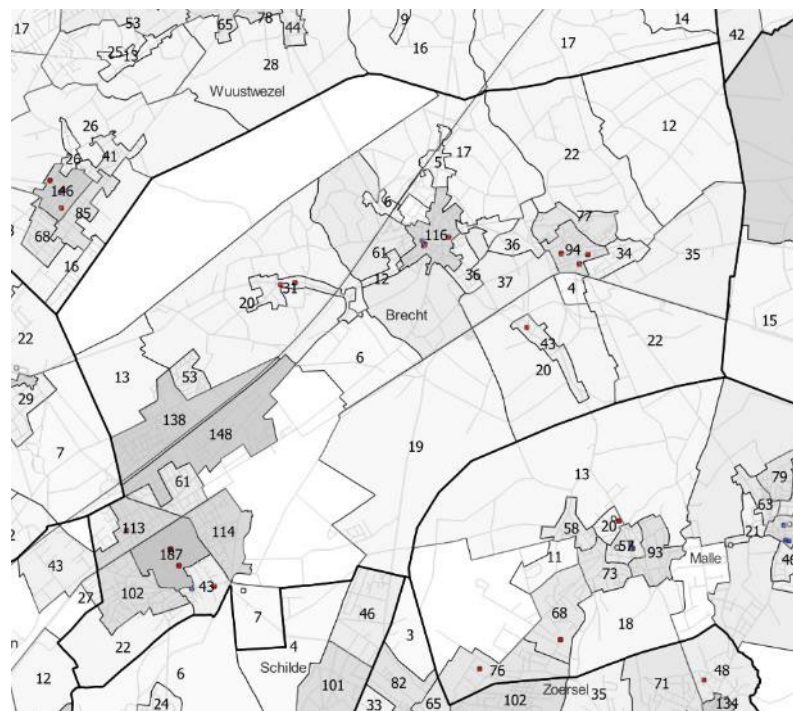
De meeste kinderen en jongeren wonen in Sint-Job-in-'t-Goor en in Rommersheide. Dit geldt voor alle leeftijdscategorieën, maar in het bijzonder voor de 12- t.e.m. 17-jarigen.

Verder woont ook een belangrijk aandeel kinderen en jongeren in het **centrum van Brecht** en het **centrum van Sint-Lenaarts**. **Opvallend hier is het relatief grote aandeel jonge kinderen.**

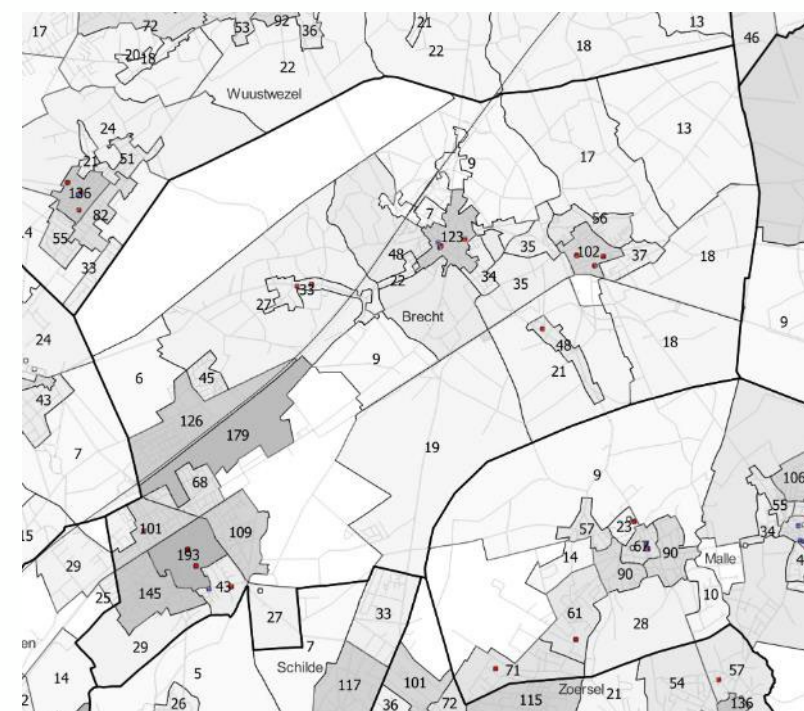
In de kernen **Overbroek** en **Klein Veerle** woont een klein aantal kinderen en jongeren. Echter, in verhouding tot de totale bevolking van deze kleine kernen, is het aandeel kinderen en jongeren er wel relatief groot.



0- t.e.m. 5-jarigen per statistische sector



6- t.e.m. 11-jarigen per statistische sector



12- t.e.m. 17-jarigen per statistische sector

1.2. ALGEMENE RUIMTELIJKE STRUCTUUR



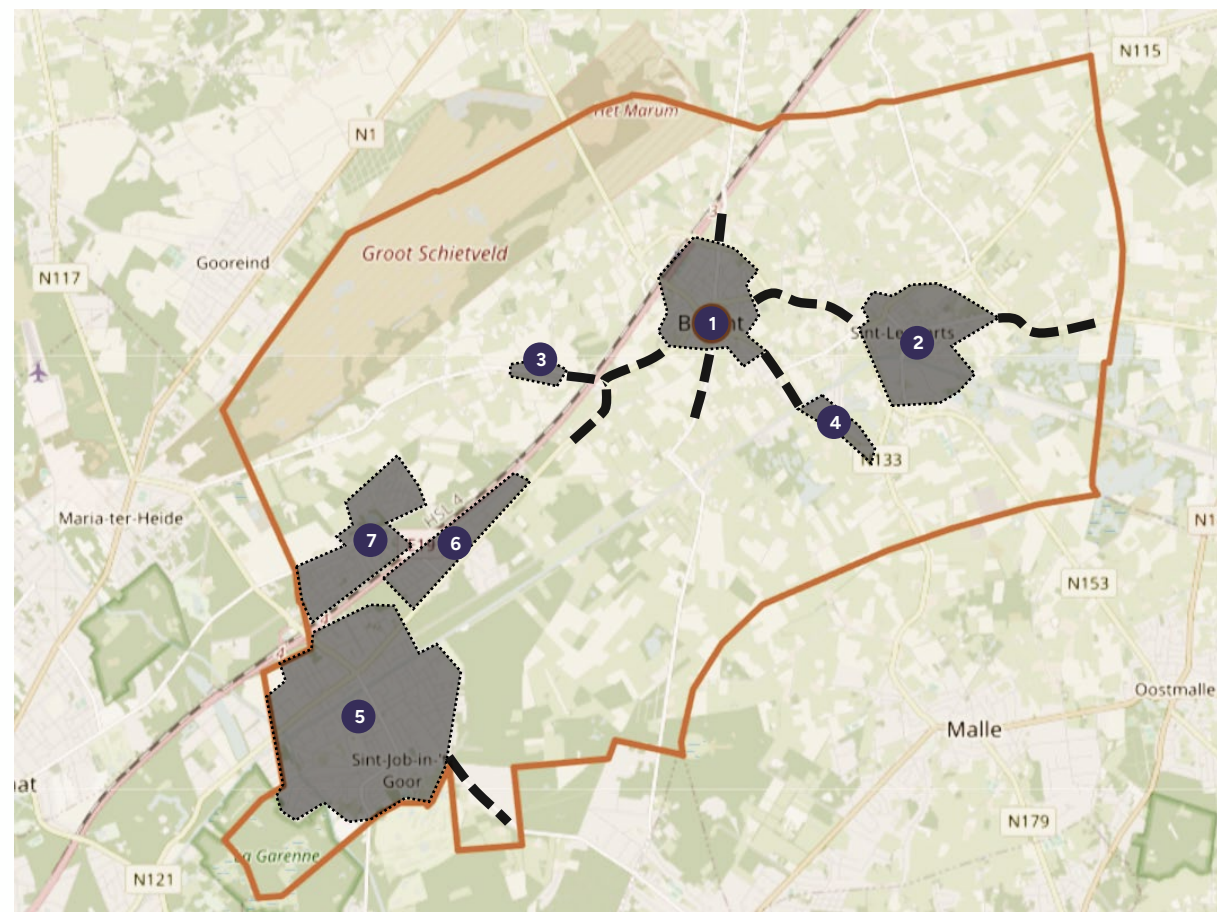
BEBOUWDE RUIMTE

Brecht omvat de deelgemeenten Brecht-centrum, Sint-Job-in-'t-Goor en Sint-Lenaerts. Dit vormen ook de belangrijkste woonkernen, die ten op zicht van elkaar relatief autonoom functioneren.

De historische kernen van **Brecht (1)** en **Sint-Lenaerts (2)** bevatten dense bebouwing (rijwoningen, en recenter ook appartementen). De woonfunctie is hier gemengd met buurtvoorzieningen. In de recentere woonwijken rond deze kernen vinden we voornamelijk open bebouwing terug. Hier domineert de woonfunctie. Door de ontwikkeling van nieuwe verkavelingen en woonlinten langs de verbindingswegen zijn beide dorpskernen naar elkaar toegegroeid.

Aanliggend aan de deelgemeente Brecht onderscheiden we twee landelijke kernen: **Overbroek (3)** en **Klein Veerle (4)**. Omwille van de ruimtelijke afscheiding (o.a. door de E19 en het kanaal), vormen deze gehuchten eerder entiteiten op zich.

Sint-Job-in-'t-Goor (5) grenst aan het bebouwde perifere landschap van Antwerpen. De bebouwing bestaat er voornamelijk uit open bebouwing, met uitzondering langs de centrale centrumstraten Kerklei en Brugstraat. Deze woonkern kent als gevolg van de laagdense verkavelingswijken een sterk versnipperde ruimtelijke structuur. De verschillende infrastructuren zoals de E19, het kanaal en de gewestwegen zorgen ervoor dat de noordelijke woonwijken **Hoge Heide (6)** en **Rommersheide (7)** ruimtelijk geïsoleerd zijn van de rest van Sint-Job-in-'t-Goor.



1.2. ALGEMENE RUIMTELIJKE STRUCTUUR



OPEN RUIMTE

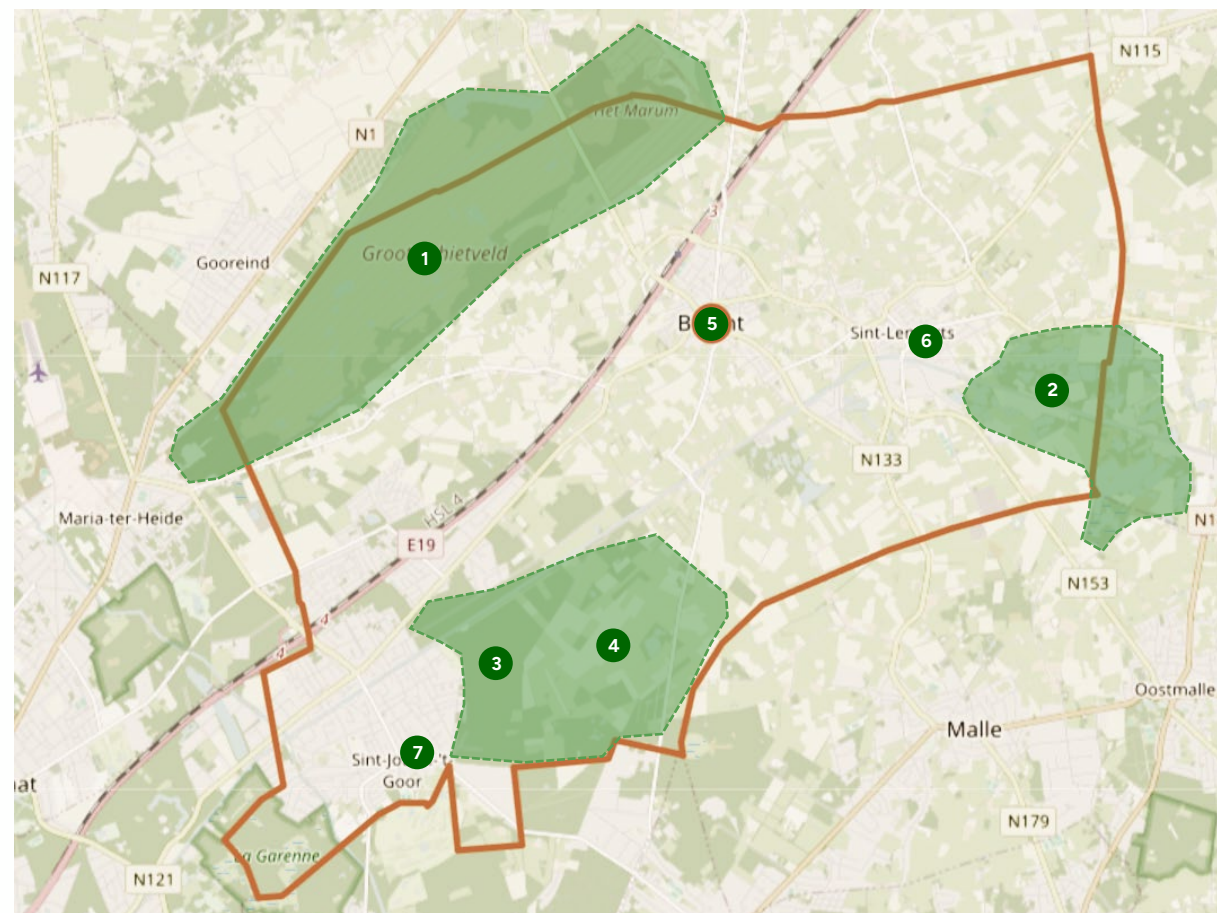
De gemeente Brecht bevat enkele **grote openruimtegebieden** die zich tussen de dorpskernen bevinden. Deze gebieden bevatten vele kwaliteiten voor het speelweefsel:

- Het **Groot Schietveld (1)** ligt in het noordwesten van de gemeente en is voornamelijk in functie van natuurwaarden een zeer belangrijk gebied omdat er heel wat waardevolle fauna en flora voorkomt. In functie van het speelweefsel is dit gebied minder waardevol, omdat het grotendeels ontoegankelijk is.
- Het **kleiputtenlandschap (2)** ten westen van Sint-Lenaarts is een gebied met belangrijke natuurwaarden en avontuurlijke speelkansen.
- Ten oosten van Sint-Job-in-'t-Goor is een groot **bosgebied (3)** gesitueerd dat grenst aan de **Brechtse Heide (4)** in het oosten. Het boscomplex sluit rechtstreeks aan bij het woonweefsel en is toegankelijk via verschillende trage wegen. Het vormt dan ook een belangrijke troef voor het speelweefsel.

Ook binnen de woonkernen bevinden zich **groenruimten***. Omwille van hun recreatieve en sociale (neven)functie, én hun centrale ligging in het woonweefsel, vormen ze belangrijke schakels in het speelweefsel van de gemeente:

- **Gemeentepark (5)** in Brecht.
- **Site De Schakel en omgeving Kerk (6)** in Sint-Lenaarts.
- **Max Wildiersplein en speelbos (7)** in Sint-Job-in-'t-Goor.

**Deze groenruimten worden in meer detail besproken bij de analyse van de deelgebieden.*



1.2. ALGEMENE RUIMTELIJKE STRUCTUUR



MOBILITEIT

BARRIÈRES

De gemeente wordt doorkruist door enkele **grote infrastructuren**. Dit vormen **sterke barrières** die de autonome mobiliteit van kinderen bemoeilijken:

- **De E19 (1):** heeft een scheidend effect in de deelgemeente Sint-Job-in-'t-Goor en snijdt de noordelijke woonwijken Hoge Heide en Rommersheide af van de rest van Sint-Job-in-'t-Goor.
- **Spoorlijn (2):** deze loopt parallel aan de E19 en zorgt voor een bijkomend barrière-effect.
- **Het kanaal Dessel-Turnhout-Schoten (3):** heeft op vandaag nog voornamelijk een recreatieve functie. Op de rechteroever ligt een verhard jaagpad. Hierop kan men verkeersvrij fietsen en wandelen. Op die manier kan het kanaal zeker een rol spelen in het gewenste speelweefsel, al is de ruimtelijke relatie tussen enerzijds Sint-Job-in-'t-Goor en anderzijds Brecht en Sint-Lenaarts niet evident omwille van de afstand. Op lokaal niveau kan het kanaal wel een belangrijke autovrije verbinding vormen, met name in Sint-Job-in-'t-Goor en in Sint-Lenaarts. In Sint-Jo-in-'t-Goor heeft het kanaal echter wel een sterk scheidend effect tussen de dorpskern en de noordelijke woonwijken.

Verder onderscheiden we verschillende **secundaire wegen** die voornamelijk op lokaal niveau (binnen de verschillende deelkernen) een barrière vormen. Deze barrières worden gedetailleerd besproken in de analyse van de deelgebieden.



1.2. ALGEMENE RUIMTELIJKE STRUCTUUR



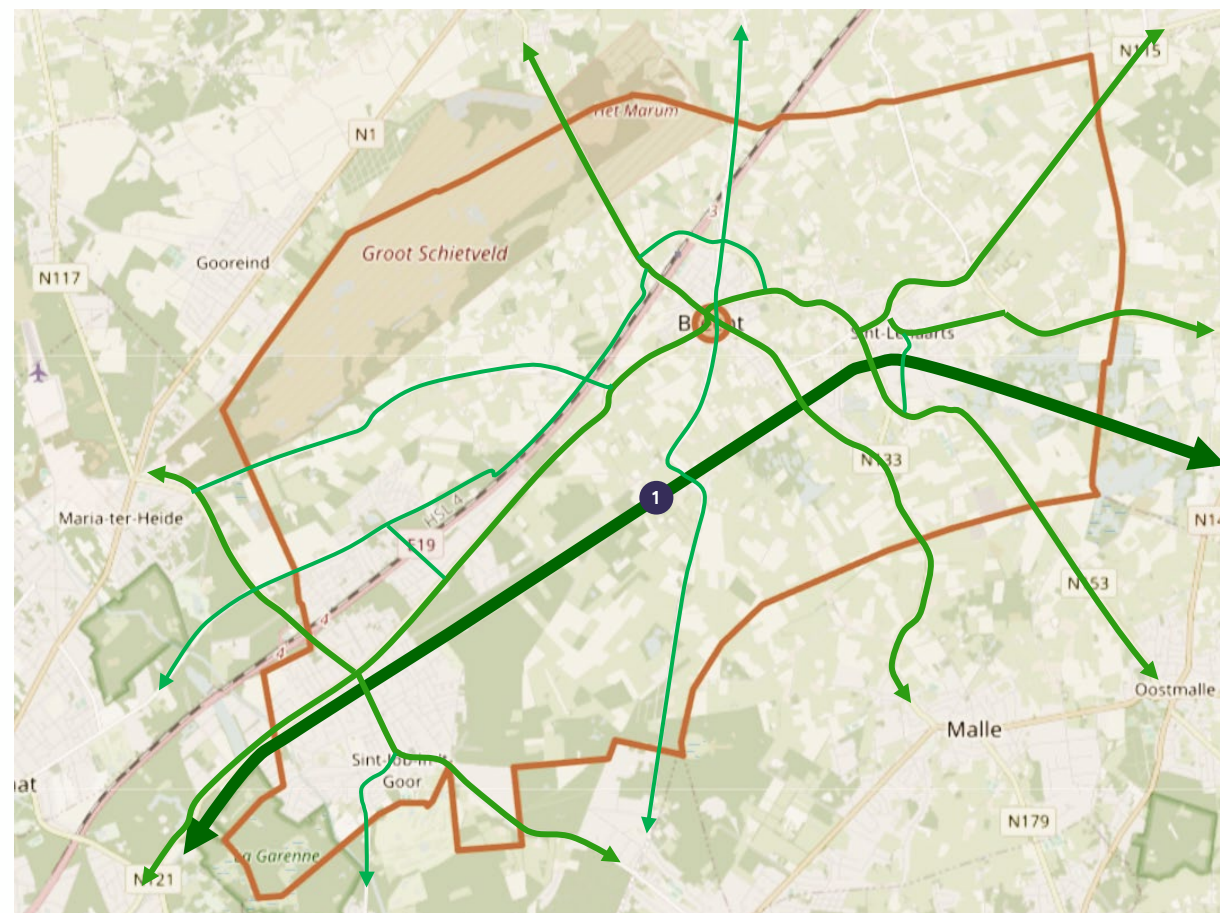
MOBILITEIT (VERVOLG)

TRAGE WEGEN

De belangrijkste trage verbinding op bovenlokaal niveau is de fietssnelweg F15 (1) parallel aan het kanaal. Deze verbinding is voornamelijk van belang voor jongeren en volwassenen, omdat ze een autovrije verbinding mogelijk maakt tussen de deekernen Sint-Lenaarts en Sint-Job-in-'t-Goor. Voor jonge kinderen kan dit eerder een barrière vormen omwille van het snelle fietsverkeer.

Verder loopt het fietsnetwerk in grote mate gelijk met het autonetwerk. Ook uit de bevraging in functie van de opmaak van het mobiliteitsplan (Maplix) blijkt dat veel gebruikte fietsroutes overlappen met veel gebruikte autoroutes, in het bijzonder met de secundaire wegen. De bestaande verkeersroutes tussen de deekernen hebben dus ook een zeker verbindend effect. Maar net als de fietssnelweg zijn deze fietsverbindingen voornamelijk van belang voor jongeren. Omwille van de grote afstanden en de aanwezigheid van gemotoriseerd verkeer, zijn deze routes minder evident voor jonge kinderen. Ondanks de onderlinge nabijheid, is de verbinding tussen Brecht en Sint-Lenaarts niet eenvoudig voor jonge kinderen (weliswaar gescheiden fietspaden, maar langsheen drukke verbindingswegen). Een uitbouw van zachte verbindingen tussen beide deekernen zou een de autonome mobiliteit van kinderen kunnen ondersteunen.

Binnen de deekernen is er doorgaans sprake van een netwerk aan trage wegen en doorsteken. Dit wordt gedetailleerd besproken in de analyse van de deelgebieden.



1.3. AFBAKENING DEELGEBIEDEN



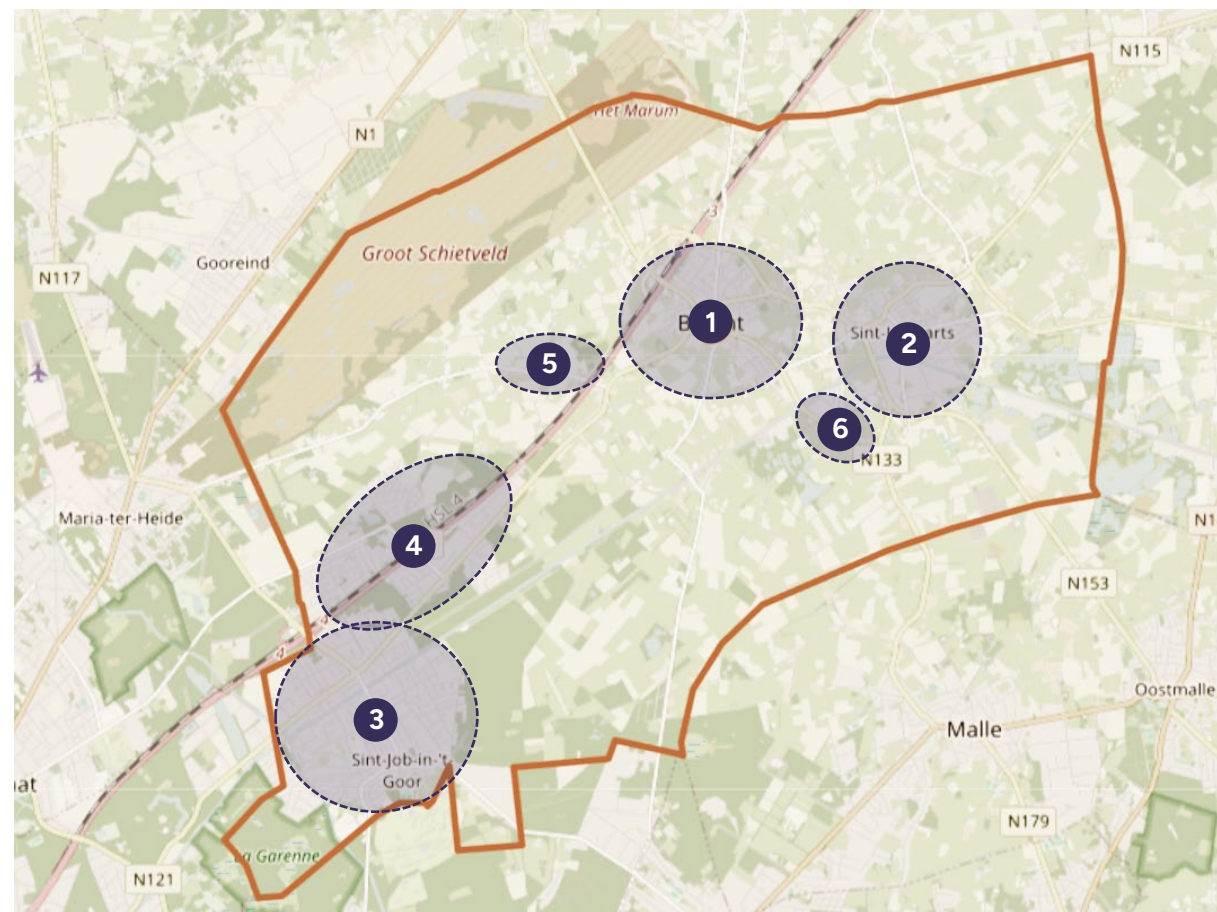
Dit speelweefsel heeft betrekking op het gehele grondgebied van de gemeente Brecht.

Binnen dit projectgebied kunnen we verschillende deelgebieden onderscheiden die een eigen speelweefsel-logica hebben.

Voor de afbakening van deze deelgebieden baseren we ons op de afbakening zoals bepaald voor deelgemeenten en gehuchten en op de fysieke ruimtelijke barrières. Weg- en lijninfrastructuren, drukke wegen en natuurlijke barrières zoals waterlopen. Dit vormen de grenzen van de deelgebieden, omdat kinderen ze niet (autonoom) kunnen oversteken.

Op basis van deze afbakening, onderscheiden we volgende deelgebieden:

- 1 Brecht
- 2 Sint-Lenaarts
- 3 Sint-Job-in-'t-Goor
- 4 Rommersheide-Hoge Heide
- 5 Overbroek
- 6 Klein Veerle





2. ANALYSE VAN DE DEELGEBIEDEN



2.1. DEELGEBIED BRECHT

OVERZICHT BESTAANDE SPEELWEEFSEL

BESTAANDE SPEEL- & SPORTRUIMTE

- Klassieke speeltuin Straatniveau
- Klassieke speeltuin Buurtniveau
- Klassieke speeltuin Wijkniveau
- ★ Klassieke speeltuin Stadsniveau
- Natuurlijk speellandschap Straatniveau
- Natuurlijk speellandschap Buurtniveau
- Natuurlijk Wijkniveau
- ★ Natuurlijk Stadsniveau
- Sport Straatniveau
- Sport Buurtniveau
- Sport Wijkniveau
- ★ Sport Stadsniveau
- ★ Skate Stadsniveau
- Y Informele spelprinkel
- Toegankelijke groenruimten
- Pleinen en terreinen
- Skate

OVERSTEKEN

- ▲ Gevaarlijke oversteek
- Kindvriendelijke oversteek

VERBINDINGEN

- Trage weg
- Niet autovrij, prioriteit zwakke weggebruiker
- Straat met beperkt, lokaal verkeer
- Straat met druk lokaal verkeer

KINDROUTES

- Bestaande kindroute

BARRIÈRES

- Snelweg
- Secundair
- Lokale I
- Lokale II

GEMEENSCHAPSVORZIENINGEN

- Basisschool
- Kerkhof
- Andere
- Jeugdwerkgebouw
- Jeugdwerkterrein
- Sportsite

ANDERE GEBOUWEN

- Markante gebouw
- Buurtwinkel

WATER

- Waterlichaam
- Watergracht
- Waterloop
- Spoorweg
- Gepland project / woonontwikkeling
- Gemeentegrens Brecht





2.1. DEELGEBIED BRECHT

FORMELE SPEELRUIMTE EN ANDERE JEUGDVOORZIENINGEN

Binnen Sint-Lenaarts onderscheiden we volgende volgende **formele speelruimten:**

- 1 Speelterrein Schooldries
- 2 Speelterrein Kerkhovenlaan
- 3 Sportveldje Kerkhovenlaan
- 4 Sportveldje P. Verbernelaan
- 5 Speelterrein P. Van Ostaeyenlaan
- 6 Skateterrein Ambachtenlaan

Daarnaast onderscheiden we enkele belangrijke **kindvoorzieningen:**

- A Gemeentelijke basisschool De Sleutelbloem
- B VLS Sint-Michiëlsschool
- C Jeugdhuis 't Bastion
- D Landelijke kinderopvang
- E Stedelijke muziekacademie
- F KLJ Brecht
- G Bibliotheek Brecht

We merken op dat de **formele speelruimten** zich **hoofdzakelijk aan de rand van het deelgebied bevinden, terwijl de kindvoorzieningen in het centrum geclusterd zijn** (met uitzondering van het jeugdhuis).





2.1. DEELGEBIED BRECHT

INFORMELE RUIMTELIJKE SPEELKANSEN

Onder informele speelruimte verstaan we **alle ruimten (binnen of buiten) die informele speelkansen bevatten en die niet expliciet voor kinderen en jongeren ontworpen zijn, of exclusief voor hen bedoeld.**

Het kan bijvoorbeeld gaan om een park, bos of groenruimte met speelkansen, een plein met speelkansen, een woonerf waar gespeeld kan worden ...

Binnen Brecht onderscheiden we volgende informele ruimtelijke speelkansen:

- 1 **Open ruimtegebied tussen Leerlooiersweg en Eindhovensteenweg:** Dit open ruimtegebied geeft voor de zuidelijke kant van Brecht toegang tot het dorpscentrum en bevat verschillende informele speelkansen.
- 2 **Gemeentepark:** Groot park met historische betekenis. Het park kent tal van zones die betekenis hebben voor spelende kinderen en die informeel spel mogelijk maken (bv. heuvels, water, groen).
- 3 **Plein met fontein voor oud gemeentehuis Brecht:** Stukje publieke ruimte met fijne beleefbare potentie op een strategische plek in het speelweefsel. De fontein zelf is een informele spelprikkel.
- 4 **Groenzone bij de waterhoeve:** Grasveld met informele speelkansen, gelegen langs een belangrijke kindroute. Deze groenzone bevat, gezien de centrale ligging in de dorpskern van Brecht en grote oppervlakte, potenties voor bijkomende speelkansen. De zone is echter **beschermd als cultuurhistorisch landschap**. Eventuele ontwikkelingen moeten steeds worden afgewogen in functie van dit beschermde statuut.



2.1. DEELGEBIED BRECHT



MOBILITEIT

BARRIERES

- 1 **Snelweg en spoorweg:** Dit zijn zeer sterke barrières die enkel oversteekbaar zijn ter hoogte van de bruggen.
- 2 **N115 en N133:** Deze gewestwegen zijn omwille van het drukke doorgaande verkeer en hun breedte niet autonoom oversteekbaar. Ze vormen een duidelijke begrenzing en snijden het dorp in 4 delen.
- 3 **De Ring:** Deze as vormt een duidelijke begrenzing omwille van het drukke doorgaand verkeer. Door de ligging aan de rand van de deekern is het barrière-effect weliswaar beperkt voor kinderen die zich binnen Brecht verplaatsen.
- 4 **Eyndhovensteenweg:** Deze weg vormt een barrière in het zuidelijke deel van de kern. Het is een brede as die veel doorgaand verkeer bevat, hetgeen het autonoom oversteken bemoeilijkt.
- 5 **De ambachtenzone:** Deze zone is als geheel barrièrevormend voor kinderen omwille van het vrachtverkeer. Op die manier bemoeilijkt ze de bereikbaarheid naar de sport- en skatezone en het jeugdhuis.



2.1. DEELGEBIED BRECHT



MOBILITEIT (VERVOLG)

BARRIEREVORMENDE KRUISPUNTEN

- 1 Ringlaan x Ambachtslaan:** De Ambachtenlaan vormt een scheidingslijn met de woonstructuur. Het kruispunt kent veel zwaar verkeer en vormt dan ook een barrière voor kinderen.
- 2 Kleine Kasteeltjesweg x N133:** Een belangrijke link vanuit het westelijk deel van Brecht naar de dorpskern, maar moeilijk overstekbaar voor kinderen.
- 3 N133 x N115:** Dit drukke kruispunt in het centrum van het dorp is een punt waar kinderen niet autonoom oversteken.
- 4 Hofstraat x N115:** Een strategisch punt in het spelweefsel in de dorpskern. Het is echter geen evidente overstekplek voor kinderen o.m. door de bocht.
- 5 Schooldries x N115:** Ook een zeer strategisch punt voor het spelweefsel. De bestaande overstekbaarheid is redelijk, maar verdient meer aandacht



2.1. DEELGEBIED BRECHT

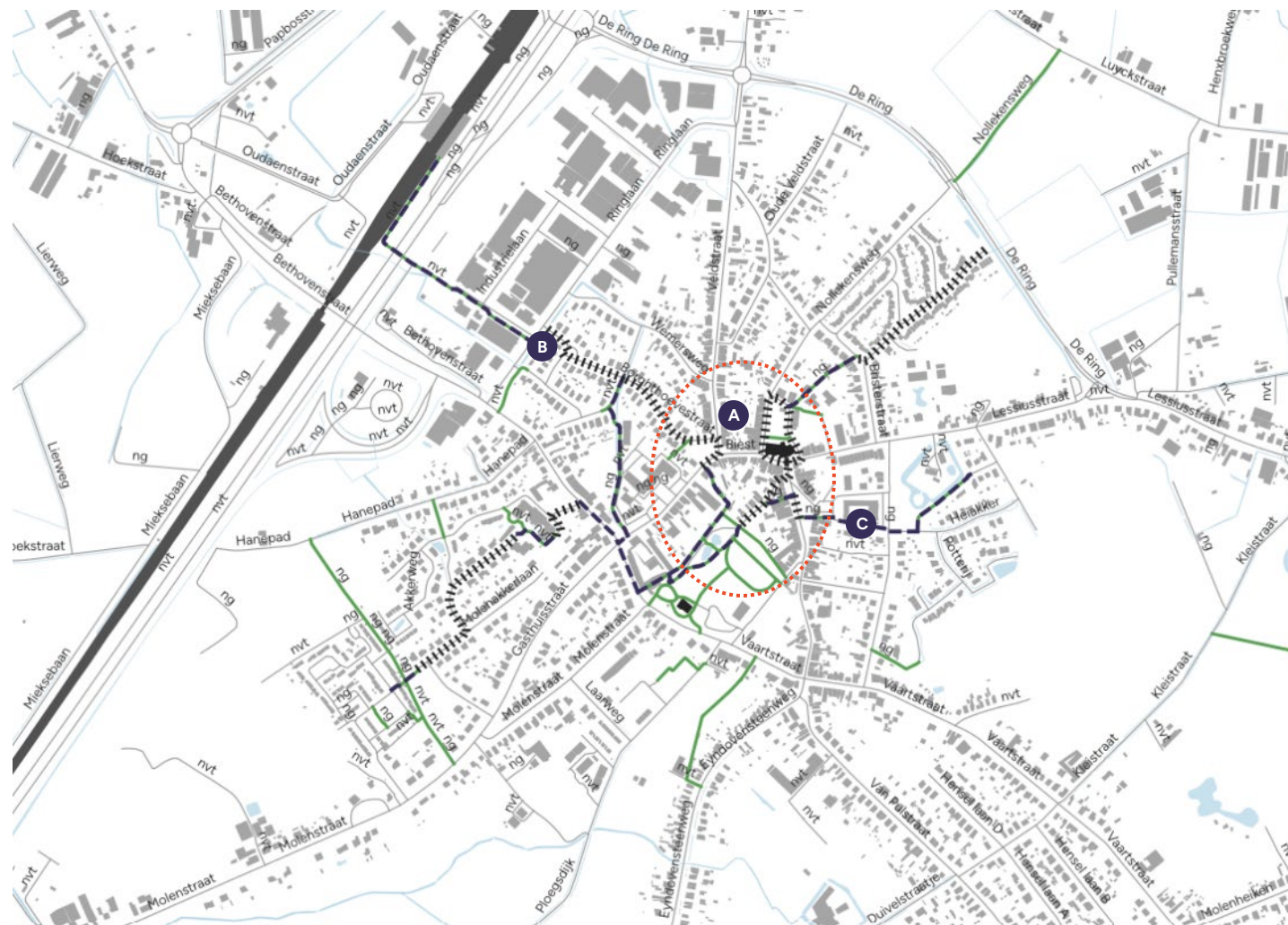


MOBILITEIT (VERVOLG)

KINDROUTES

Binnen Brecht onderscheiden we enkele belangrijke (clusters) van kindroutes:

- A** In het hart van Brecht, met name in de buurten rond de kerk en het park zijn verschillende **trage wegen** en doorsteken gesitueerd **die belangrijk zijn voor het autonoom verplaatsen en die plekken voor kinderen verbinden**.
- B** **Kindroute tussen het dorpscentrum, de sport- en skatesite en het station:** deze route verloopt grotendeels via trage wegen en/of vrijliggende fietspaden. Ter hoogte van de Borghthoevestraat is er nog een missing link.
- C** **Oost-westelijke kindroute:** deze route verbindt beide basisscholen met elkaar en loopt via het park en het centrum.



2.1. DEELGEBIED BRECHT



ONTWIKKELINGEN

RUIMTE & OMGEVING

- 1 RUP Lange Pad:** Kader voor nieuwe woonontwikkelingen tussen park en Gemeenteplaats, rond de trage weg Lange Pad. Het RUP bestendigt de bestaande trage doorsteken. Dit komt de autonome mobiliteit van kinderen in het centrum ten goede.
- 2 RUP Nellekens:** Kader voor nieuwe woonontwikkelingen nabij de kerk. Op de onbebouwde zone tussen Nellekensweg en Sint-Michielsweg is een nieuwe woonontwikkeling te verwachten.
- 3 Parkcampus Brecht:** Het huidige gemeentepark wordt ontwikkeld tot sociaal-culturele parkcampus. Naast het Kempmuseum, de muziekacademie en kinderopvang, zal er plaats zijn voor een nieuwe polyvalente zaal en een moderne bib. Het park wordt aan de overzijde van de Mudaeustraat uitgebreid. Hier zal plek zijn voor een bijkomende formele speelruimte. Doordat de Mudaeustraat wordt geknipt, zal er een betere verbinding zijn met het park en met de informele speelkansen die er potentieel aanwezig zijn.
- 4 Herlokalisatie basisschool De Sleutelbloem:** De basisschool zal in de toekomst geherlokaliseerd worden naar een andere site in de Van Pulstraat. Op de toekomstige site zal ook de muziekschool en KLJ een plek krijgen.



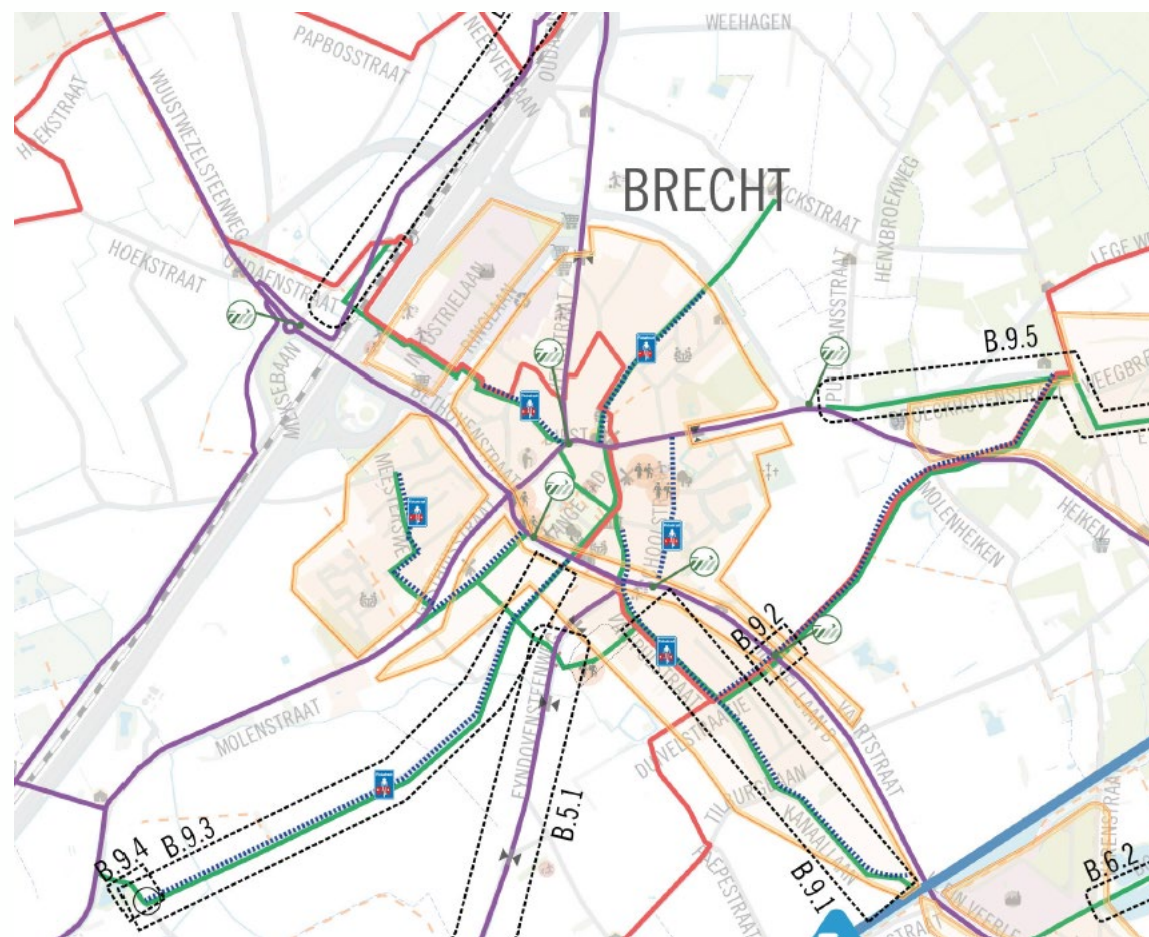
2.1. DEELGEBIED BRECHT

ONTWIKKELINGEN (VERVOLG)

MOBILITEIT

De belangrijkste acties uit het beleidsplan mobiliteit m.b.t. het speelweefsel zijn:

- **B.1:** Invoering zone 30 in de wijken.
- **B.2:** Verbeteren voetpaden en toegankelijk openbaar domein.
- **B.5.1:** Bovenlokale fietsroute op Eyndhovensteenweg (bij heraanleg).
- **B.5.2:** Bovenlokale fietsroute Mieksebaan.
- **B.9.1:** Lokale fietsroute op Van Pulstraat – Tilburglaan – Kanaallaan.
- **B.9.2:** Lokale fietsroute Leemstraat met beschermde oversteek aan Vaartstraat.
- **B.9.3:** Leerlooiersweg als nieuwe lokale functionele fietsroute.
- **B.9.5:** Lokale fietsroute Broeckhovenstraat – Koningsstoel met fietszone.



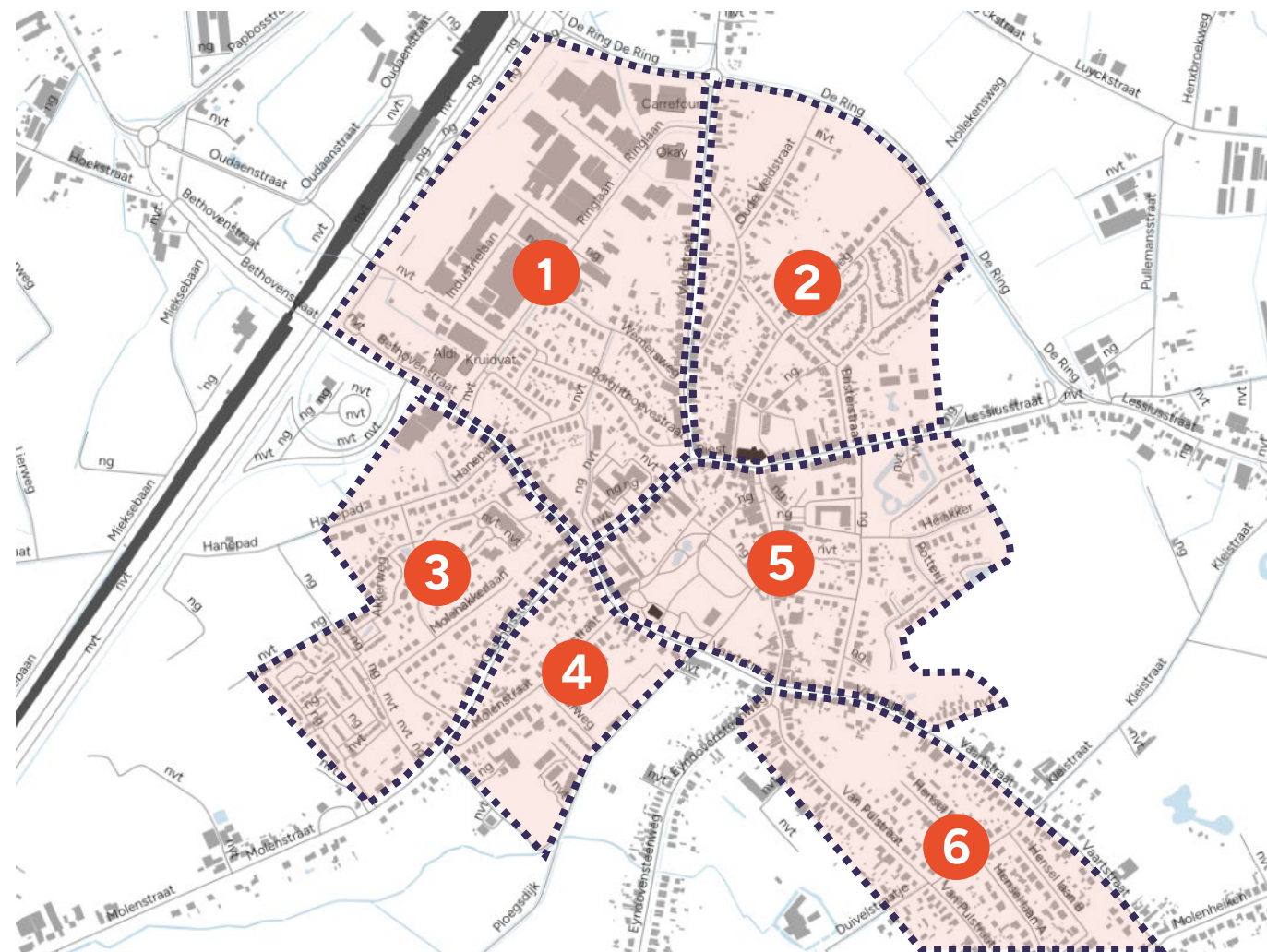
Acties fiets Brecht (bron: Beleidsplan mobiliteit Brecht)

2.1. DEELGEBIED BRECHT

WOONBUURTEN

Binnen Brecht onderscheiden we, op basis van de analyse van het bestaande speelweefsel, volgende **woonbuurten**:

1. Bedrijvzone en noordwestelijke woonwijken.
2. Noordoostelijke woonwijken.
3. Woonwijken ten oosten van Gasthuisstraat.
4. Woonbuurt tussen Gasthuisstraat en Leerlooiersweg.
5. Woonbuurt rond gemeentepark.
6. Buitenwijk ten zuiden van Vaartstraat.





2.2. DEELGEBIED SINT-LENAARTS

OVERZICHT BESTAANDE SPEELWEEFSEL

BESTAANDE SPEEL- & SPORTRUIMTE

- Klassieke speeltuin Straatniveau
- Klassieke speeltuin Buurtniveau
- Klassieke speeltuin Wijkniveau
- ★ Klassieke speeltuin Stadsniveau
- Natuurlijk speellandschap Straatniveau
- Natuurlijk speellandschap Buurtniveau
- Natuurlijk Wijkniveau
- ★ Natuurlijk Stadsniveau
- Sport Straatniveau
- Sport Buurtniveau
- Sport Wijkniveau
- ★ Sport Stadsniveau
- ★ Skate Stadsniveau
- Y Informele spelprinkel
- Toegankelijke groenruimten
- Pleinen en terreinen
- Skate

OVERSTEKEN

- ▲ Gevaarlijke oversteek
- Kindvriendelijke oversteek

VERBINDINGEN

- Trage weg
- Niet autovrij, prioriteit zwakke weggebruiker
- Straat met beperkt, lokaal verkeer
- Straat met druk lokaal verkeer

KINDROUTES

- Bestaande kindroute

BARRIÈRES

- Snelweg
- Secundair
- Lokale I
- Lokale II

GEMEENSCHAPSVORZIENINGEN

- Basisschool
- Kerkhof
- Andere
- Jeugdwerkgebouw
- Jeugdwerkterrein
- Sportsite

ANDERE GEBOUWEN

- Markante gebouw
- Buurtwinkel

WATER

- Waterlichaam
- Watergracht
- Waterloop
- Spoorweg
- Gepland project / woonontwikkeling
- Gemeentegrens Brecht





2.2. DEELGEBIED SINT-LENAARTS

FORMELE SPEELRUIMTE EN KINDVOORZIENINGEN

Binnen Sint-Lenaarts onderscheiden we volgende volgende **formele speelruimten:**

- 1 Basketbalterreintje De Schakel
- 2 Trapveldje Luycckvoort
- 3 Speelsterrein Ten Colcke
- 4 Speelsterrein Ringovenlaan

Daarnaast onderscheiden we enkele belangrijke **kindvoorzieningen:**

- A Gemeentelijke basisschool De Schakel
- B GO! Daltonschool in 't groen
- C Leonardusschool
- D Jeugdhuis Den Dijk
- E KLJ Sint-Lenaarts
- F Chiro Nelto

Het merendeel van de kindvoorzieningen en speelruimten zijn geclusterd op of rond de site van De Schakel. Dit vormt op heden dan ook de belangrijkste plek in het speelweefsel van Sint-Lenaarts.

In de noordoostelijke woonwijken merken we een gebrek op aan formele speelruimten. Dit is een aandachtspunt voor het gewenste speelweefsel.



2.2. DEELGEBIED SINT-LENAARTS

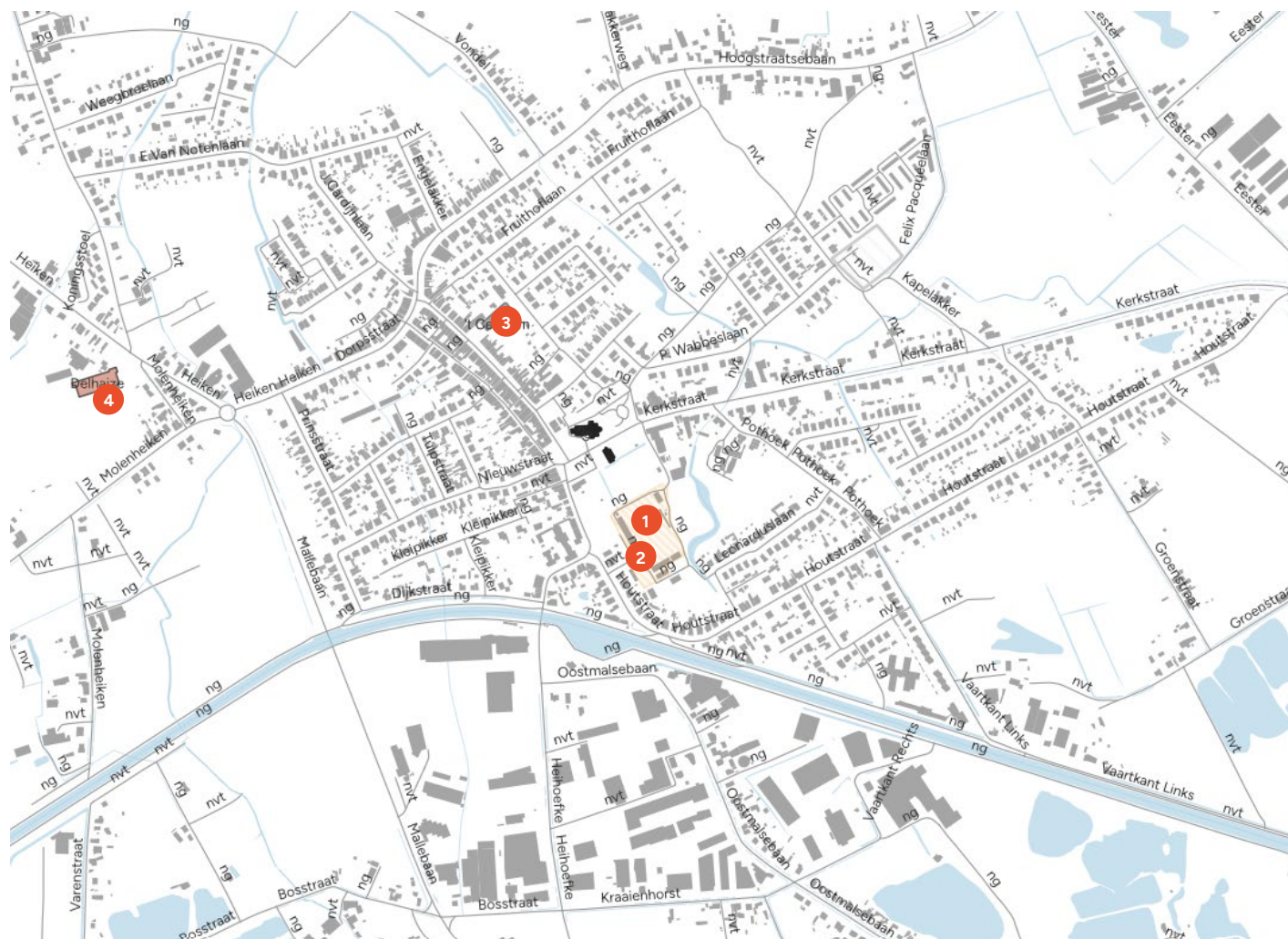


ANDERE VOORZIENINGEN

Binnen Sint-Lenaarts onderscheiden we volgende **andere voorzieningen**:

- 1 Voetbalclub K.F.C. St.-Lenaarts
- 2 Judoclub Hirano Brecht
- 3 Ontmoetingscentrum 't Centrum
- 4 Delhaize

De **voetbal- en judoclub** zijn voornamelijk **van belang in het kader van hobby's**. Deze clubs bevinden zich op de site van De Schakel en zijn via trage doorsteken bereikbaar. De **Delhaize** bevindt zich buiten de woonkern en is vooral **voor tieners en jongeren een belangrijke ontmoetingsplek**.



2.2. DEELGEBIED SINT-LENAARTS



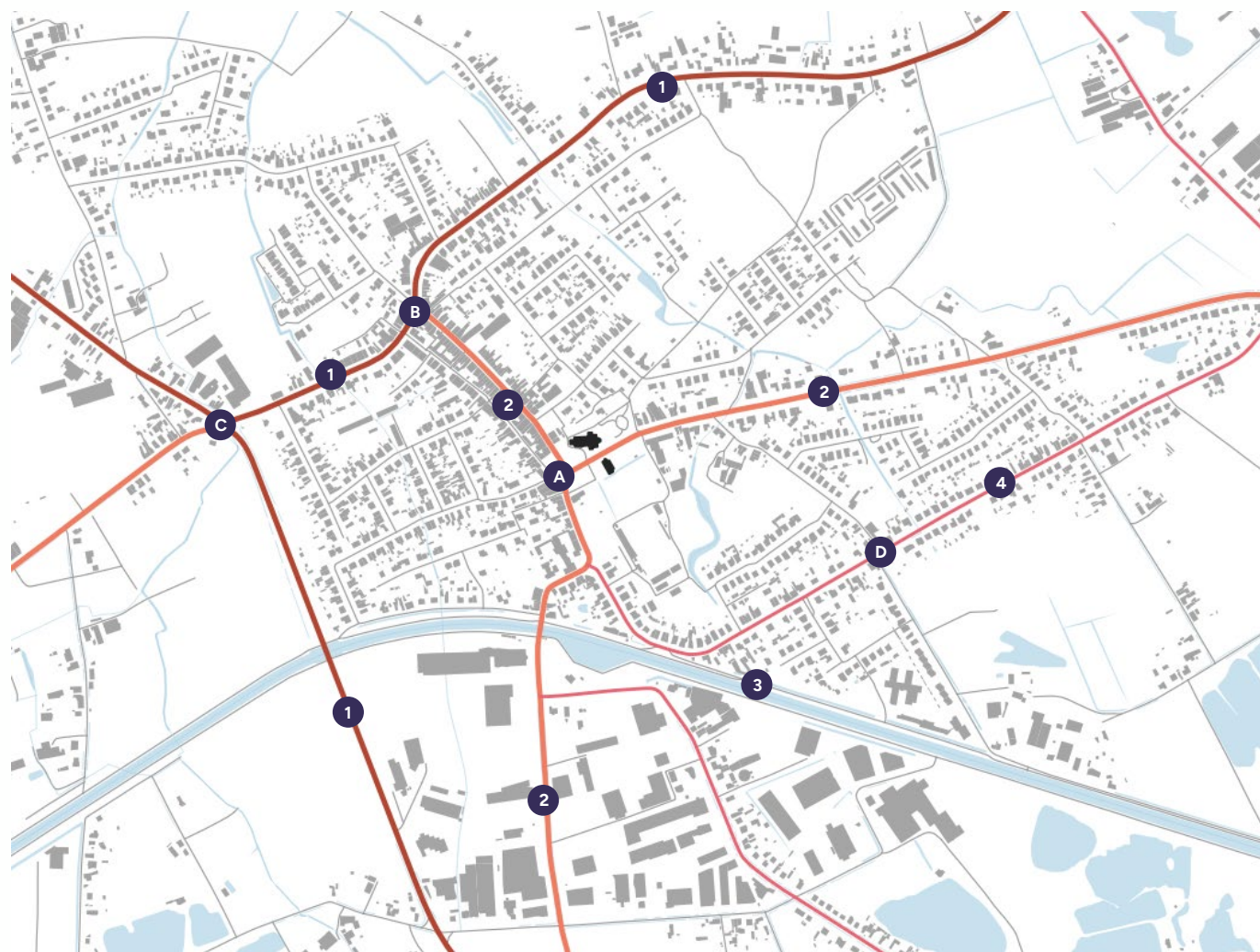
MOBILITEIT

BARRIERES

- 1 Hoogstratensebaan & Mallebaan:** Deze gewestwegen zijn omwille van het drukke doorgaande verkeer en hun breedte niet autonoom overstekbaar. Ze vormen een duidelijke begrenzing aan de noord- en westzijde van Sint-Lenaarts. Doordat deze gewestwegen zich aan de randen van het woongebied bevinden, is het barrière-effect evenwel relatief beperkt voor kinderen die zich binnen Sint-Lenaarts verplaatsen.
- 2 Kerkstraat & Dorpsstraat-Heihoefke:** Voor kinderen die zich binnen Sint-Lenaarts verplaatsen, vormen deze assen de voornaamste barrières. Deze brede wegen bevatten doorgaand verkeer en zijn centraal gelegen. Dit bemoeilijkt het autonoom oversteken.
- 3 Kanaal Dessel-Schoten:** Het kanaal vormt een barrière voor kinderen die in het zuiden wonen.
- 4 Houtstraat:** Deze straat wordt vaak als sluiproute gebruikt. Bovendien nodigt het rechtlijnige karakter uit tot snel rijden.

BARRIEREVORMENDE KRUISPUNTEN

- A Kerkstraat x Dorpsstraat:** Dit kruispunt is moeilijk leesbaar voor kinderen doordat er verschillende wegen op uitkomen. De oversteekplaats op de Kerkstraat is weinig zichtbaar voor bestuurders die vanuit het zuiden via de Dorpsstraat komen.
- B Hoogstraatsebaan x Dorpsstraat:** Vooral een barrière omwille van het drukke verkeer. De aanwezigheid van verkeerslichten op de Hoogstraatsebaan maakt het oversteken evenwel veiliger en eenvoudiger.
- C Rond punt Heiken x Mallebaan:** Omwille van de grote en het drukke verkeer is dit rond punt een barrière om te gebruiken/over te steken.
- D Houtstraat x Pothoek:** Moeilijk leesbaar omwille van asverschuiving en gevaarlijk door afwezigheid oversteekplaats.



2.2. DEELGEBIED SINT-LENAARTS



MOBILITEIT (VERVOLG)

KINDROUTES

In het hart van Sint-Lenaarts zijn verschillende **trage wegen** en doorsteken gesitueerd **die belangrijke plekken voor kinderen verbinden**. De site van De Schakel vormt hierbij een belangrijk knooppunt.

We onderscheiden volgende kindroutes:

- 1 **Bestaand noord-zuidroute:** Verbinding tussen noordelijke woonwijken en centrum/site De Schakel. Deze route valt grotendeels samen met bestaande trage wegen en autoluwe straten.
- 2 **Verbindingen vanuit de randen van het woonweefsel:** Vanuit de aanliggende woonwijken zijn belangrijke kindroutes te onderscheiden naar het centrum. Deze routes lopen echter grotendeels samen met het wegennetwerk voor gemotoriseerd verkeer.
- 3 De **fietsnelweg F15** vormt een fietsverbinding op bovenlokaal niveau (tussen Sint-Lenaarts en Sint-Job-in-'t-Goor). Deze is voornamelijk voor tieners van belang en minder voor lagere schoolkinderen. Voor jonge kinderen vormt het zelfs een barrière omwille van het snel rijdende fietsverkeer.



2.2. DEELGEBIED SINT-LENAARTS



ONTWIKKELINGEN

RUIMTE & OMGEVING

- 1 **Ontwikkeling site De Schakel:** Herinrichting publieke ruimte rondom de bestaande voorzieningen met aandacht voor bijkomende speel- en sportkansen.
- 2 **RUP Pothoek:** Kader voor nieuwe woonontwikkelingen langs de Pothoek.
- 3 **Centrumontwikkeling Sint-Lenaarts:** Nieuwe ruimtelijke ontwikkeling met wooneenheden, assistentiewoningen en een publiek park in het centrum. De site wordt volledig autovrij en er komt een trage doorsteek tussen de Dorpsstraat en Fruithoflaan.
- 4 **Woonontwikkeling Koningsstoel fase 2:** Deze ontwikkeling voorziet naast woningen ook ruimte voor water en enkele trage doorsteeken.



2.2. DEELGEBIED SINT-LENAARTS

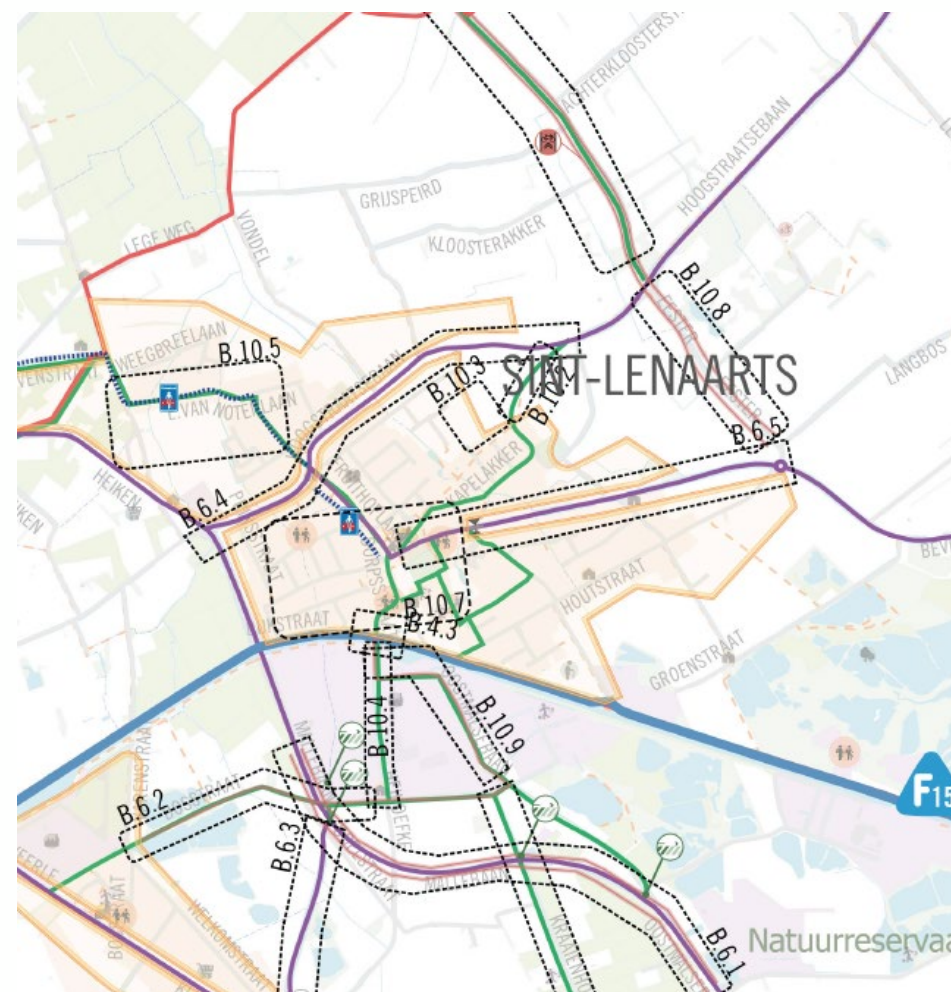


ONTWIKKELINGEN (VERVOLG)

MOBILITEIT

De belangrijkste acties uit het beleidsplan mobiliteit m.b.t. het speelweefsel zijn:

- **B.1:** Invoering zone 30 in de wijken.
- **B.2:** Verbeteren voetpaden en toegankelijk openbaar domein.
- **B.4.3:** Fietssnelweg F15 oversteek aan brug 9 in de voorrang steken en beveiligen kruispunt.
- **B.6.1:** Aanleg enkelrichtingsfietspaden langs beide zijden van de Mallebaan (N153) tussen D'Hoef en Oostmalsebaan.
- **B.6.4:** Hoogstraatsebaan tussen Dorp en rotonde Mallebaan: op termijn heraanleg fietspaden van klinker naar asfalt.
- **B.6.5:** Herinrichting Kerkstraat: beveiligen kruispunten met verhoogde oversteekplaatsen. Vernieuwen fietspaden.
- **B.10.1:** Aanleg enkelrichtingsfietspaden aan beide zijden van de Kloosterstraat.
- **B.10.2:** Verbeteren comfort trage weg tussen Stijn Streuvelslaen en Hoogstraatsebaan.
- **B.10.3:** Verbeteren trage weg tussen Stijn Streuvelslaen en Fruithoflaan.
- **B.10.4:** Heraanleg lokale fietsroute op Heihoevke met comforme fietspaden.
- **B.10.5:** Beschermen lokale fietsroute op J. Cardijnlaan – Koningsstoel met fietszone.
- **B.10.6:** Instellen Kraaienhorst als lokale fietsroute, als alternatief voor Oostmalsebaan.
- **B.10.7:** Lokale fietsroute KLJ – Leopoldstraat – Pothoek – P. Wabbeslaan.
- **B.10.8:** Heraanleg Eester als omleidingsweg en vrijliggende fietspaden.
- **B.10.9:** Aanleg fietspaden Oostmalsebaan.



LEGENDE

- fietssnelweg
- BFF
- recreatief fietsnetwerk
- nieuw lokaal fietsnetwerk
- zone 30
- nieuwe/ verbeteren oversteekplaats
- beveiligen kruispunt
- poorteffect bij betreding zone 30
- fietszone

Acties fiets Sint-Lenaarts (bron: Beleidsplan mobiliteit Brecht)

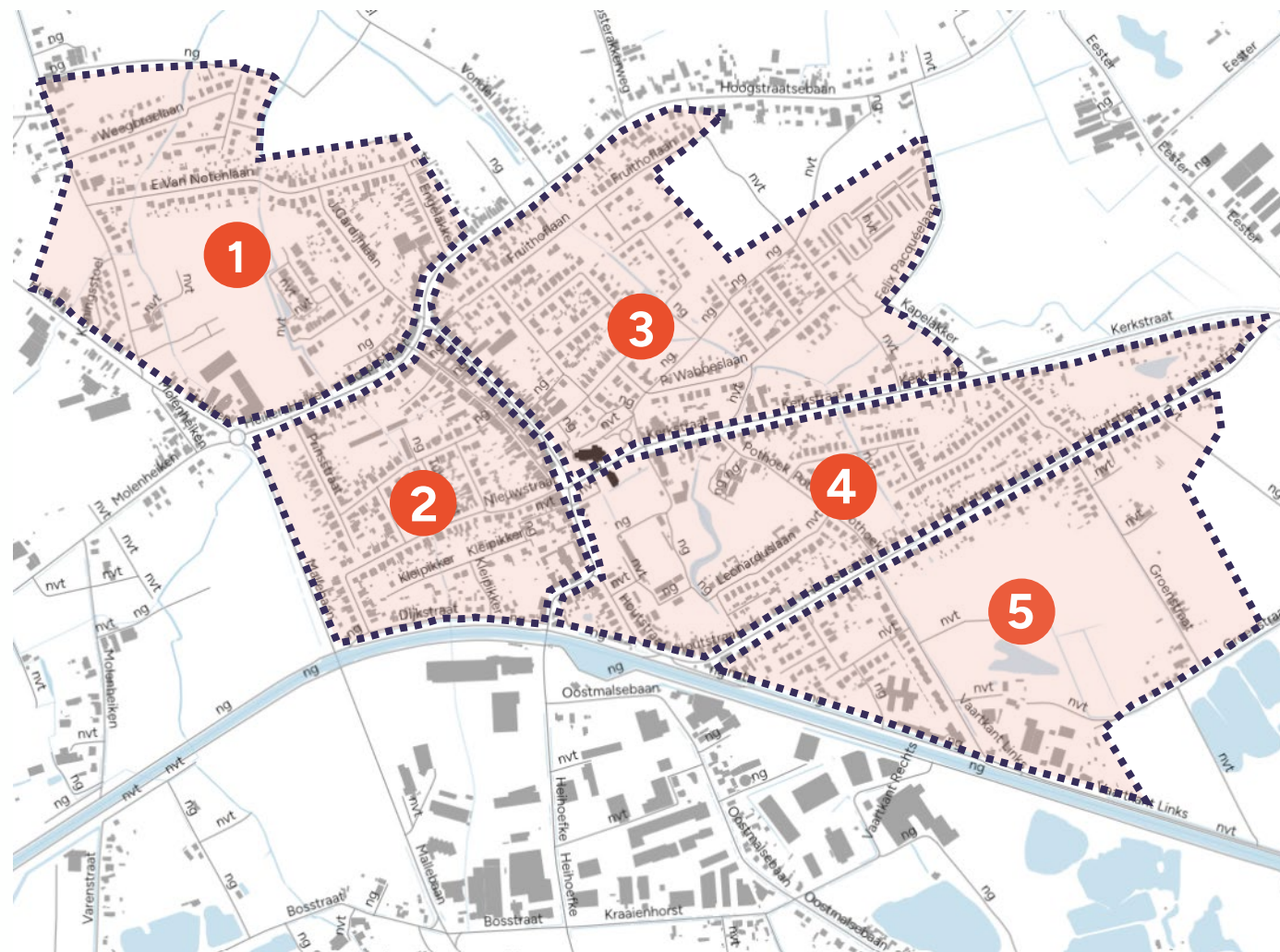
2.2. DEELGEBIED SINT-LENAARTS



WOONBUURTEN

Op basis van de analyse van het bestaande speelweefsel onderscheiden we binnen Sint-Lenaarts **5 woonbuurten**:

1. Versnipperd gebied ten noorden van Heiken.
2. Centrumbuurt ten westen van Dorpsstraat.
3. Woonwijken ten noorden van Kerkstraat.
4. Centrumbuurt ten noorden van Houtstraat.
5. Woonwijken ten zuiden van Houtstraat.





2.3. DEELGEBIED SINT-JOB-IN-'T-GOOR

OVERZICHT BESTAANDE SPEELWEEFSEL

BESTAANDE SPEEL- & SPORTRUIMTE

- Klassieke speeltuin Straatniveau
 - Klassieke speeltuin Buurtniveau
 - Klassieke speeltuin Wijkniveau
 - ★ Klassieke speeltuin Stadsniveau
 - Natuurlijk speellandschap Straatniveau
 - Natuurlijk speellandschap Buurtniveau
 - Natuurlijk Wijkniveau
 - ★ Natuurlijk Stadsniveau
 - Sport Straatniveau
 - Sport Buurtniveau
 - Sport Wijkniveau
 - ★ Sport Stadsniveau
 - ★ Skate Stadsniveau
 - Y Informele spelprinkel
 - Toegankelijke groenruimten
 - Pleinen en terreinen
 - Skate
- ### OVERSTEEKEN
- ▲ Gevaarlijke oversteek
 - Kindvriendelijke oversteek
- ### VERBINDINGEN
- Trage weg
 - Niet autovrij, prioriteit zwakke weggebruiker
 - Straat met beperkt, lokaal verkeer
 - Straat met druk lokaal verkeer
- ### KINDROUTES
- Bestaande kindroute

BARRIÈRES

- Snelweg
- Secundair
- Lokale I
- Lokale II

GEMEENSCHAPSVORZIENINGEN

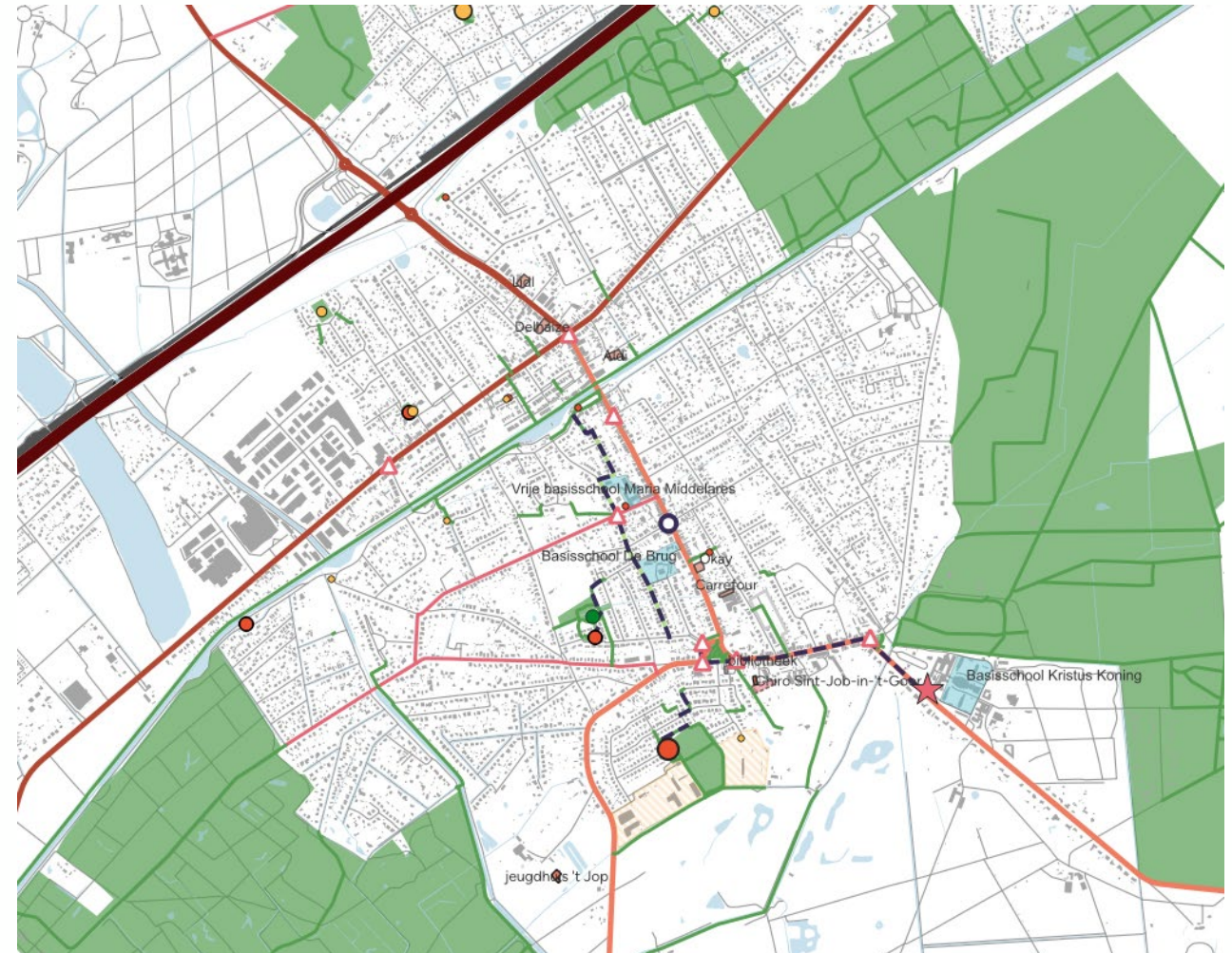
- Basisschool
- Kerkhof
- Andere
- Jeugdwerkgebouw
- Jeugdwerkterrein
- Sportsite

ANDERE GEBOUWEN

- Markante gebouw
- Buurtwinkel

WATER

- Waterlichaam
- Watergracht
- Waterloop
- Spoorweg
- Gepland project / woonontwikkeling
- Gemeentegrens Brecht



2.3. DEELGEBIED SINT-JOB-IN-'T-GOOR

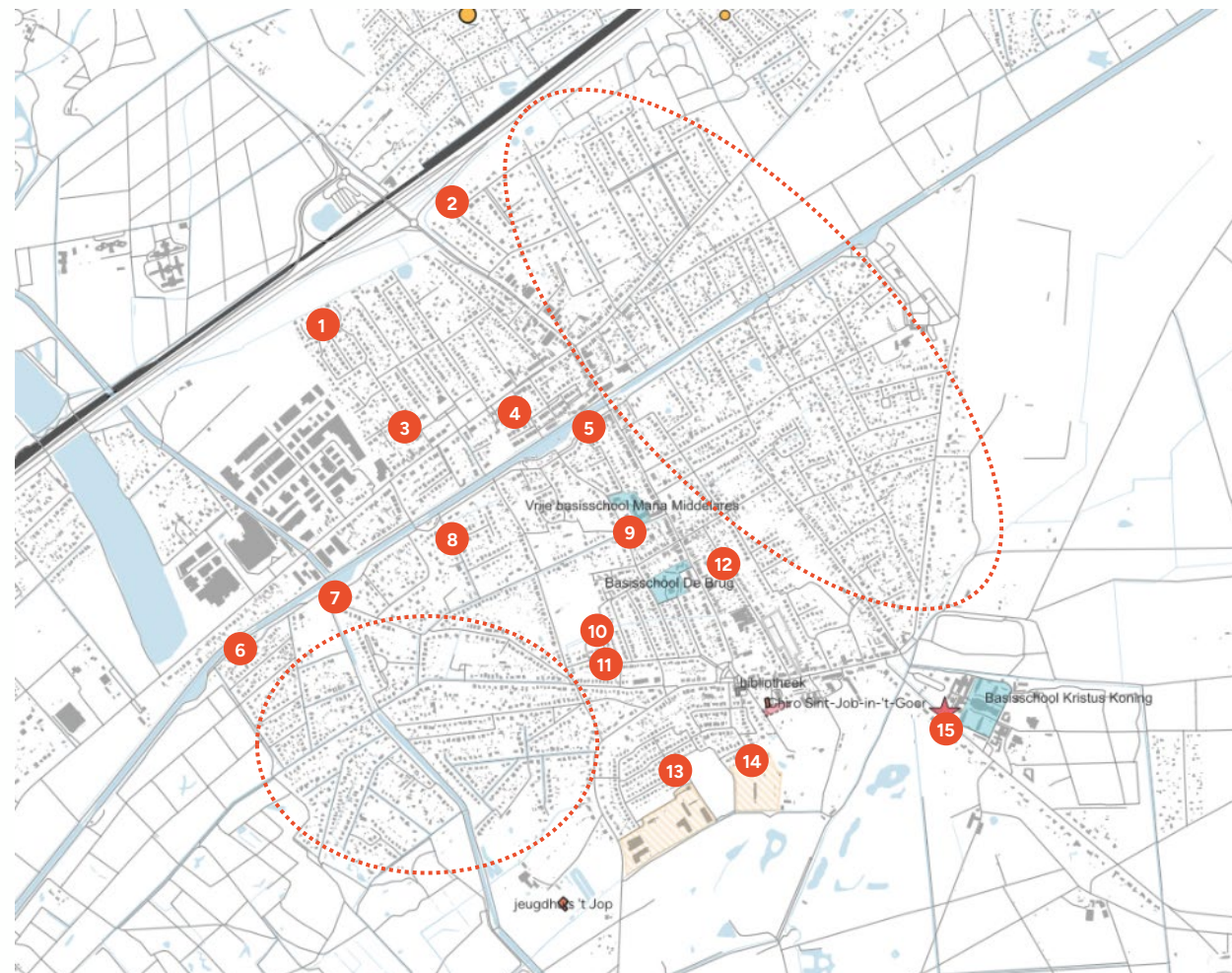


FORMELE SPEELRUIMTE EN KINDVOORZIENINGEN

Binnen Sint-Job-in-'t-Goor onderscheiden we volgende volgende **formele speelruimten**:

- 1 Sportveldje Elshoutlaan
- 2 Speelterrein Patrijslaan
- 3 Speel- en sportterrein Kloosterveld
- 4 Speelterrein Arthur Winterslaan
- 5 Speelterrein Strand Vaartlaan
- 6 Speelterrein Sas
- 7 Sportveldje De Vaart
- 8 Grasveld Kruisbooglaan
- 9 Speelterrein Kinderopvang Ferm
- 10 Natuurspeelzone Kwikstaartlaan
- 11 Speelterrein Kwikstaartlaan
- 12 Speelterrein Kerkhofstraat
- 13 Speelterrein Zandbergen
- 14 Sportveldje Sportveldlaan
- 15 Skateterrein Kristus Koning

In het algemeen telt Sint-Job-in-'t-Goor een behoorlijk **groot aantal formele speelruimten**. We merken op dat deze vooral in het noordwesten en centrale gedeelte goed verspreid zijn. **Echter, in de zuidwestelijke en oostelijke woonwijken stellen we tekortzones vast** (zie figuur). **In deze woonwijken woont een groot aantal kinderen** (zie 1.1. demografie). **Het is dus belangrijk in te zetten op bijkomende speelkansen in deze woonwijken.**



2.3. DEELGEBIED SINT-JOB-IN-'T-GOOR

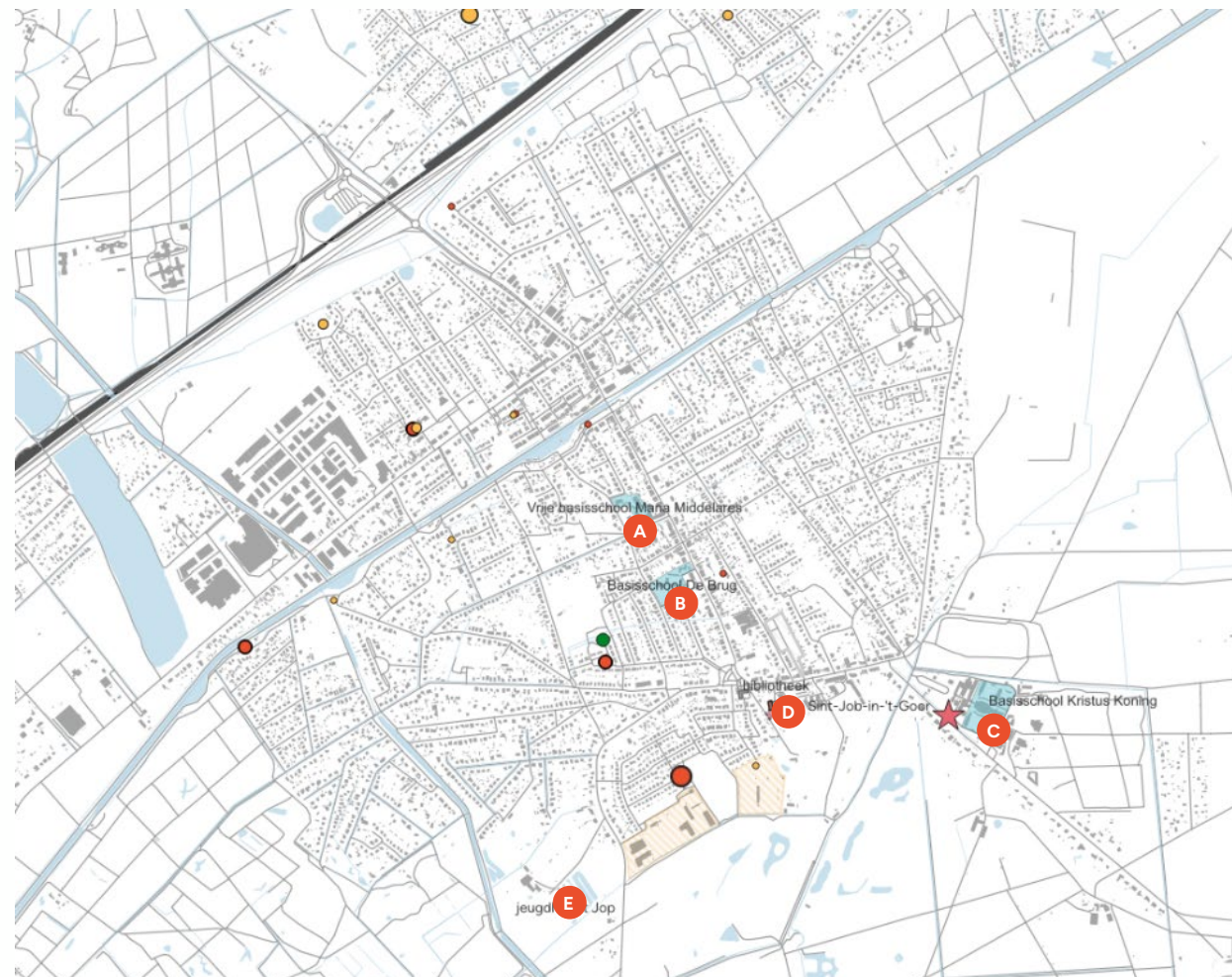


FORMELE SPEELRUIMTE EN KINDVOORZIENINGEN (VERVOLG)

Naast de formele speelruimten onderscheiden we enkele belangrijke **kindvoorzieningen**:

- A** Vrije basisschool Maria Middelaes
- B** GO! Basisschool De Brug
- C** Basisschool Kristus Koning
- D** Chiro Sint-Job-in-'t-Goor + Akabe Rafiki (scouts)
- E** Jeugdhuis 't Jop

Het merendeel van deze voorzieningen is in het zuiden en langsheen de as Brugstraat – Kerkelei gesitueerd.



2.3. DEELGEBIED SINT-JOB-IN-'T-GOOR



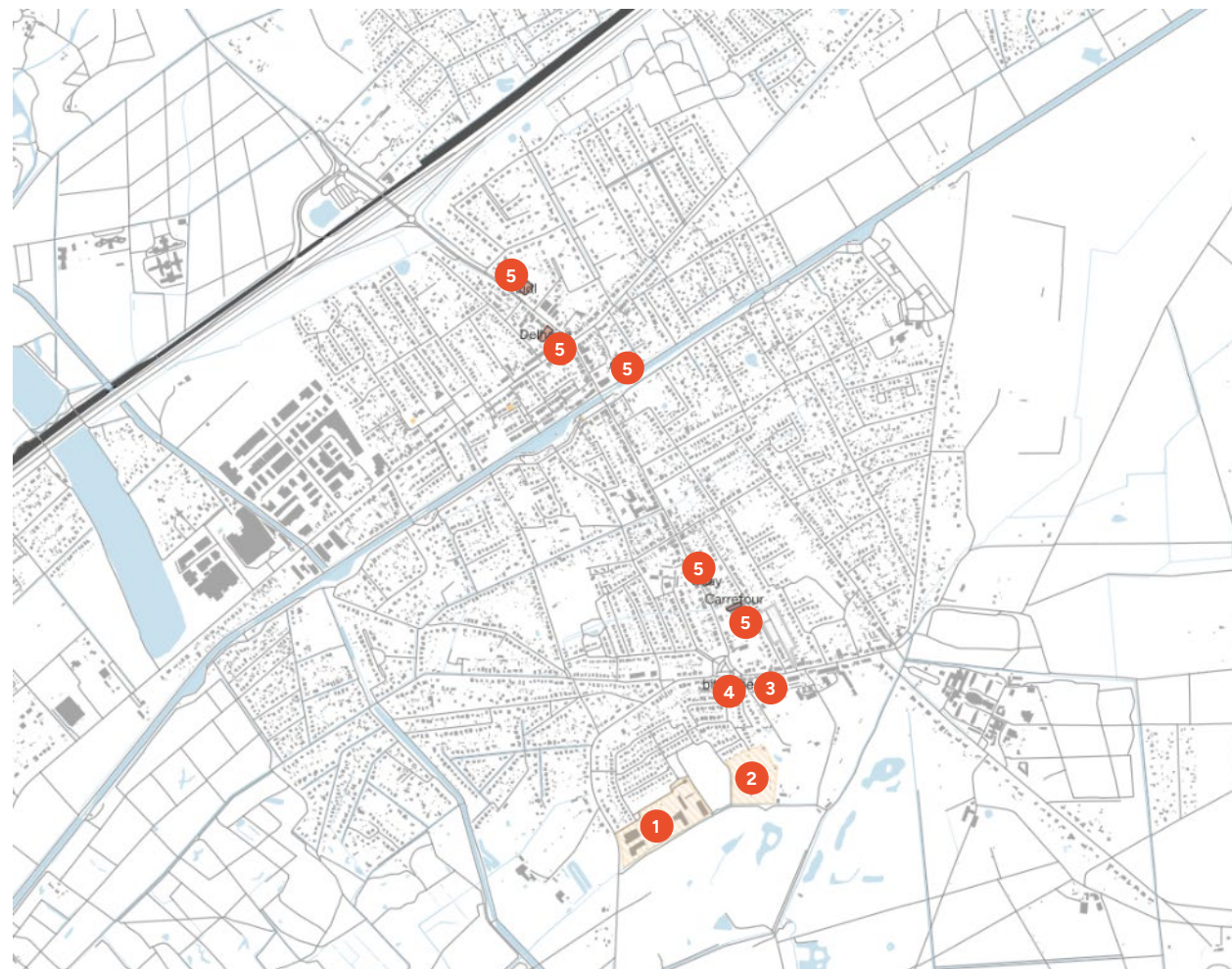
ANDERE VOORZIENINGEN

Binnen Sint-Lenaarts onderscheiden we volgende **andere voorzieningen**:

- 1 Royal Antwerp Hockey Club
- 2 Voetbalclub KFC Sint-Job
- 3 Dienstencentrum De Lindeboom
- 4 Bibliotheek + Stedelijke Muziekacademie Sint-Job-in-'t-Goor
- 5 Supermarkten (Lidl, Delhaize, Aldi, Okay, Carrefour)

De **sportclubs en bibliotheeksite** bevinden zich in het zuiden van het deelgebied. Omwille van de grote afstand zijn deze voorzieningen **voor kinderen uit de noordelijke woonwijken moeilijker te bereiken**.

Verder bevinden er zich relatief veel **supermarkten** in Sint-Job-in-'t-Goor, allen gesitueerd langs de as Beukenlei – Brugstraat. Deze supermarkten zijn voornamelijk voor **tieners en jongeren belangrijke ontmoetingsplekken**.



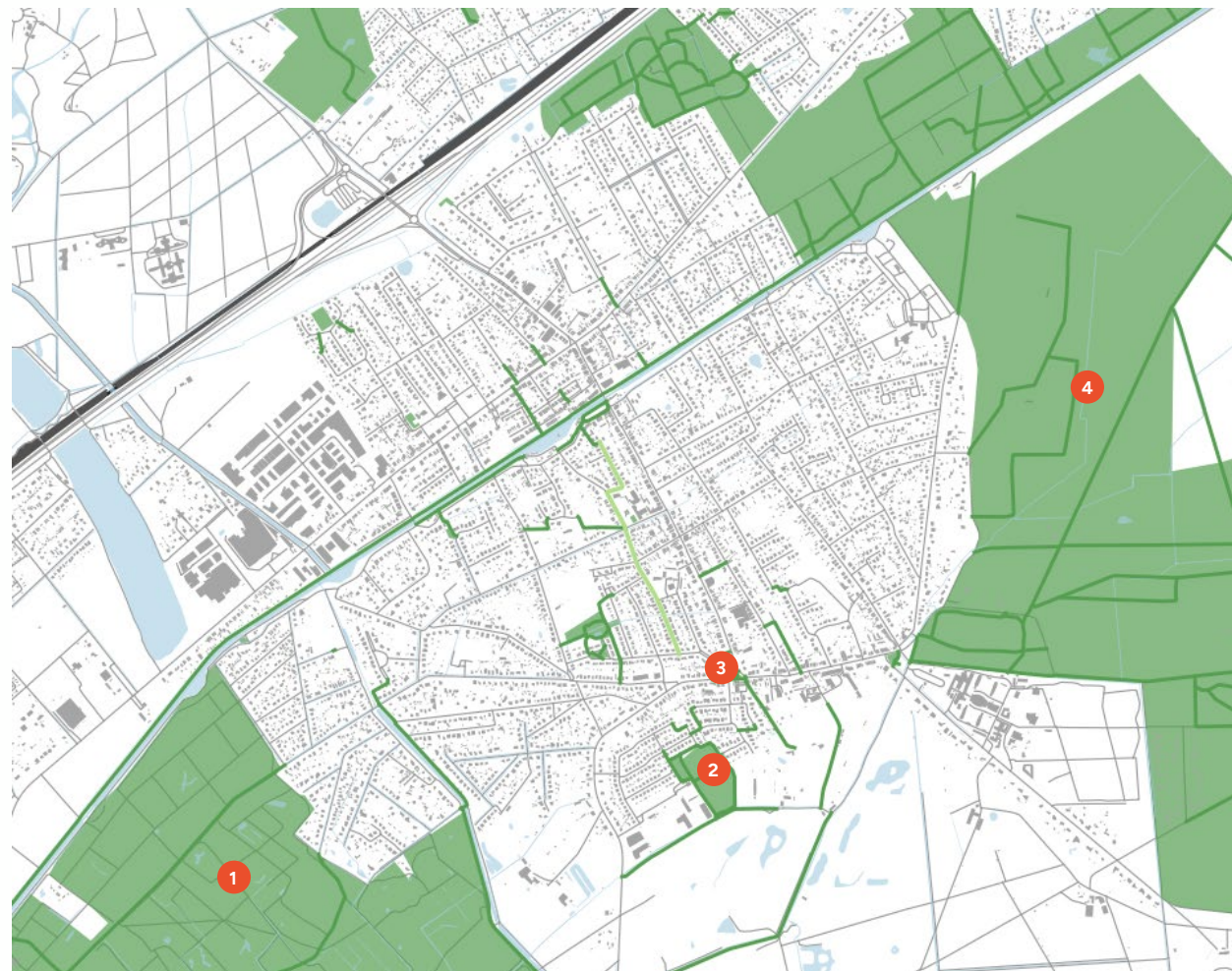
2.3. DEELGEBIED SINT-JOB-IN-'T-GOOR



INFORMELE RUIMTELIJKE SPEELKANSEN

In tegenstelling tot de formele speelkansen, bevinden de informele speelkansen van Sint-Job-in-'t-Goor zich voornamelijk aan de zuidelijke en oostelijke randen van het woonweefsel. Het gaat dan vooral om **groene ruimten en parkjes met mogelijkheden voor avontuurlijk spel** zoals:

- 1 **Natuurgebied 'La Garenne'**: Groot toegankelijk natuurgebied in het westen, op de grens met Brasschaat.
- 2 **Speelbos tussen sportsites**: Naast de formele speelruimte biedt dit bosfragment tal van informele speelkansen (kampen bouwen, verstoppertje ...). Dit speelbos wordt ook vaak gebruikt door de jeugdbewegingen.
- 3 **Max Wildiersplein**: Groen plein dat fungeert als informele speel- en ontmoetingsplek.
- 4 **Oostelijk groengebied**: Ten oosten van de kern van Sint-Job-in-'t-Goor ligt een omvangrijke groenruimte. Vooral voor de aangrenzende woonwijken biedt dit groengebied tal van informele speel- en ontdekkingskansen.



2.3. DEELGEBIED SINT-JOB-IN-'T-GOOR



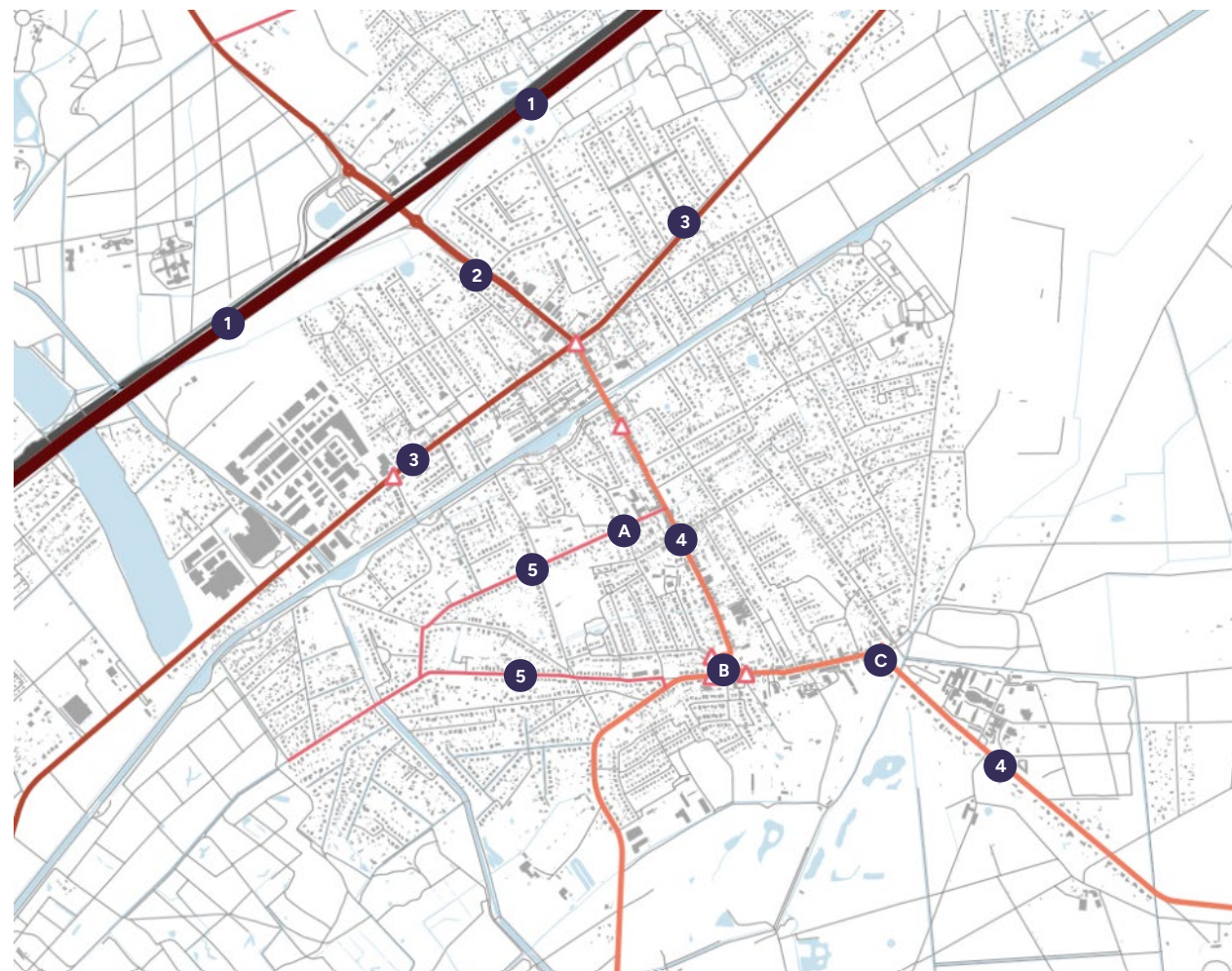
MOBILITEIT

BARRIERES

- 1 **Snelweg & spoorweg:** Deze infrastructuur vormen een duidelijke grens in het noorden en scheiden Sint-Job-in-'t-Goor af van de woonwijken in Rommersheide.
- 2 **Beukenlei (N117):** Gewestweg die een barrière vormt tussen de zuidwestelijke en noordoostelijke woonwijken.
- 3 **N115:** Deze gewestweg bevat veel doorgaand (vracht)verkeer en is nauwelijks autonoom over te steken. Het vormt een barrière voor kinderen uit de noordelijke woonwijken.
- 4 **Brugstraat – Kerklei – Bethaniënlei:** Deze as vormt de voornaamste barrière in het zuidelijk gedeelte. Hoewel de barrièrewerking minder sterk is in vergelijking met de noordelijke verkeersassen, zorgt deze as wel voor een scheidingslijn tussen het oostelijke en het westelijk gedeelte.
- 5 **Hogebaan – Zandstraat:** Deze wegen vormen voornamelijk een barrière op wijkniveau omwille van het doorgaand verkeer. De Zandstraat is bovendien een belangrijke sluiproute.

BARRIEREVORMENDE KRUISPUNTEN

- A Hogebaan x A. de Clerckstraat:** Dit kruispunt ligt op een belangrijke kindroute, maar is moeilijk leesbaar voor kinderen. Bovendien bevat de Hogebaan relatief druk autoverkeer, vooral voor- en na schooltijd.
- B Max Wildiersplein:** De kruispunten rondom dit plein zijn moeilijk leesbaar. Bovendien komen er verschillende vervoersmodi samen uit verschillende richtingen, wat tot onveilige situaties kan leiden.
- C Kerklei x Bethaniënlei:** Als zwakke weggebruiker is oversteken hier niet eenvoudig omwille van het drukke autoverkeer. Vooral de fietsoversteek op de Kerklei ligt zeer dicht in de bocht met de Bethaniënlei.



2.3. DEELGEBIED SINT-JOB-IN-'T-GOOR



MOBILITEIT (VERVOLG)

KINDROUTES

De belangrijkste autovrije paden situeren zich langs het kanaal, in de groenzones ten westen van de kern en in het zuiden nabij het Max Wildiersplein en de sportsites. Binnen het woonweefsel van Sint-Job-in-'t-Goor kunnen we volgende kindroutes onderscheiden:

- 1 **Toekomstlaan – Kapelweg – Edith Cavellaan:** Dit is een belangrijke as voor kinderen omdat ze langs twee basisscholen loopt. De route bestaat grotendeels uit fietsstraten en vormt op die manier een veilig alternatief ten westen van de Brugstraat.
- 2 **Zandblok – Kon. Fabiolalaan – Kerklei:** Deze oost-westroute is van belang omdat ze langs verschillende speel- sportplekken loopt. Verder maakt deze route ook de verbinding naar het skatepark en de scholensite Kristus Koning.
- 3 **H. Consciencelaan – Braakstraat – Kerkhofstraat:** Deze as zal grotendeels worden ingericht als fietszone (cf. beleidsplan mobiliteit) en kan op die manier een belangrijke nieuwe kindroute worden ten oosten van de Brugstraat. Een belangrijk aandachtspunt blijft echter de oversteekbaarheid van de Brugstraat ter hoogte van de H. Consciencelaan.



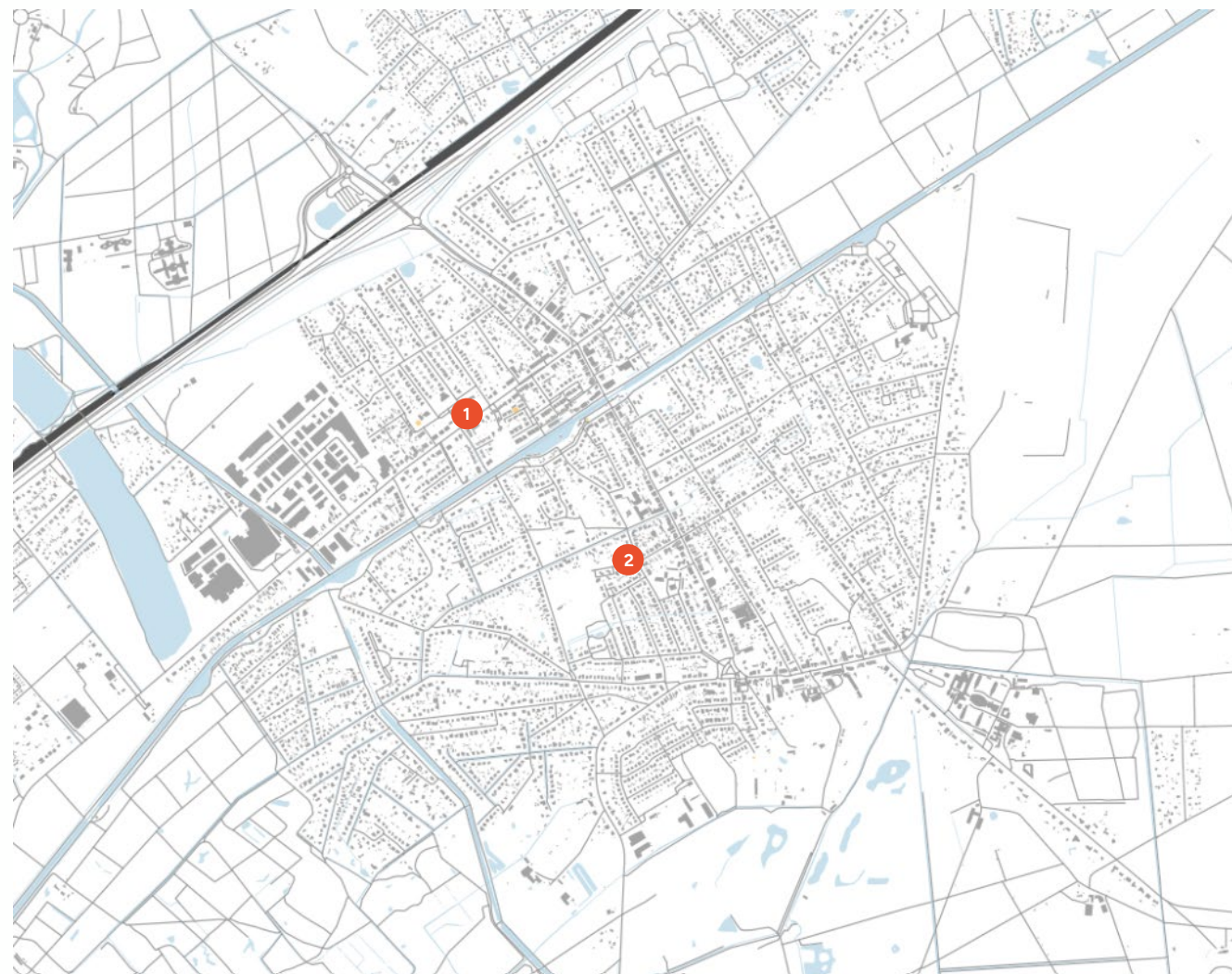
2.3. DEELGEBIED SINT-JOB-IN-'T-GOOR



ONTWIKKELINGEN

RUIMTE & OMGEVING

- 1 Heraanleg Lichtenbergplein en Platanendreef:**
 - Omvorming tot belevingsplein met aandacht voor lokale wateropvang (ontharding), vergroening en speelkansen (met water).
 - Op de kruispunten komen verkeersplateaus om het verkeer af te remmen.
 - Het wegprofiel van de Platanendreef wordt versmald, hetgeen een verkeersremmend effect zal hebben. Vrijgekomen ruimte zal worden onthard en vergroend.
- 2 Masterplan Sint-Job-in-'t-Goor:** Gebiedsdekkend plan voor de vrijetijdsinfrastructuur van de deekern. De focus van het masterplan ligt op renovatie en uitbreiding van het bestaande vrijetijdsaanbod en op het gedeeld gebruik van ruimtes.



2.3. DEELGEBIED SINT-JOB-IN-'T-GOOR

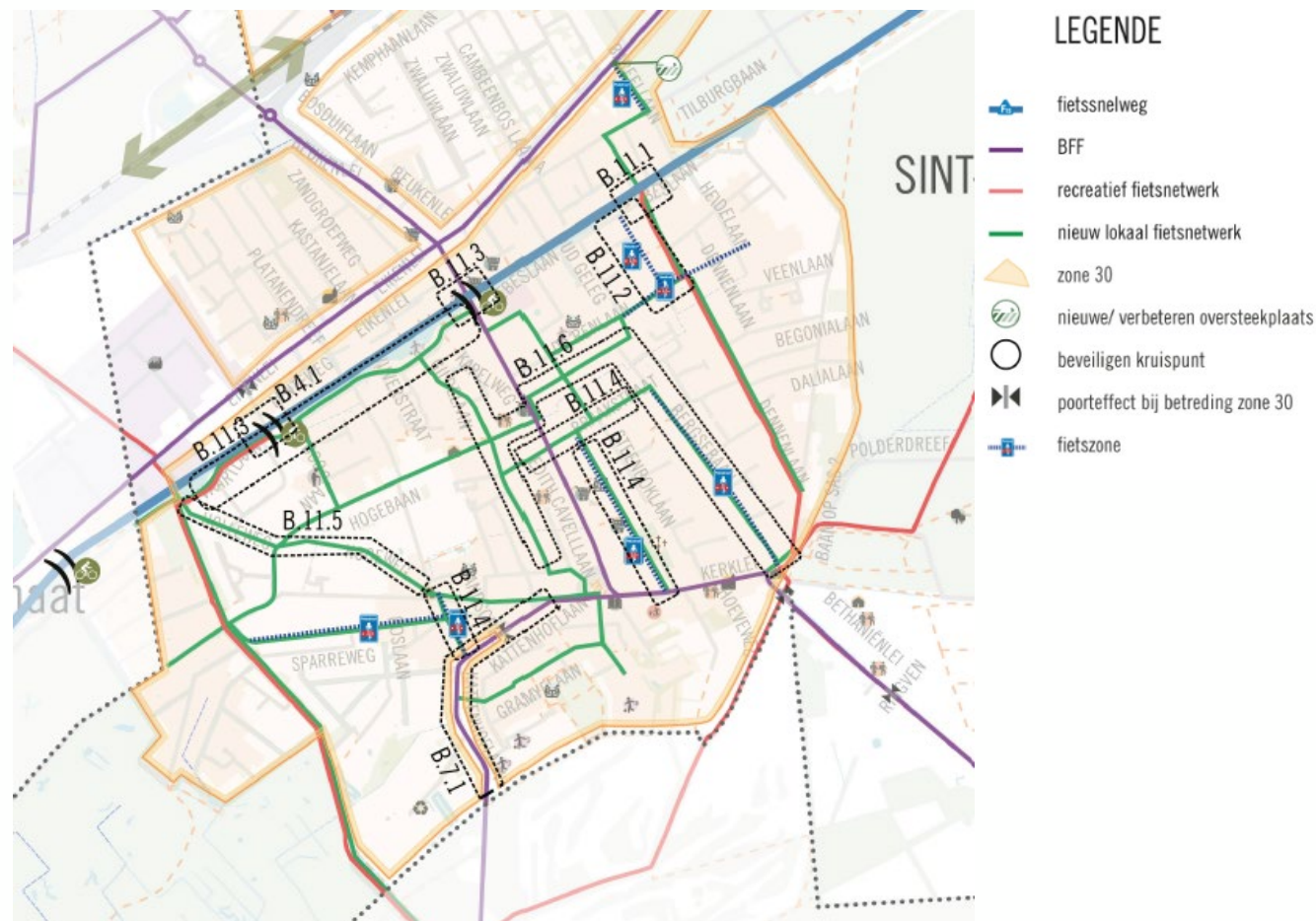


ONTWIKKELINGEN (VERVOLG)

MOBILITEIT

De belangrijkste acties uit het beleidsplan mobiliteit m.b.t. het speelweefsel zijn:

- **B.1:** Invoering zone 30 in de wijken.
- **B.2:** Verbeteren voetpaden en toegankelijk openbaar domein.
- **B.4.1:** Fietsoversteek aan sluis 5 verbeteren. Op termijn investeren in nieuwe brug met fietspaden en beveiligen fietsoversteek.
- **B.7.1:** Bovenlokale fietsroute op de Kattenhoflaan. Beveiligen fietsoversteekplaatsen in de bocht met Zandschel en Moskoeylaan.
- **B.7.2:** Bovenlokale fietsroute langs E19 (cfr. Routelplan 2030).
- **B.11.1:** Doorsteek Ebeslaan en sluis 3 verbeteren door bestaand olifantenpaadjes in te richten als volwaardig fietspad.
- **B.11.2:** Lokale fietsroute Scherpenbergstraat – Staf Larochemaan – Bergsebaan beschermen met fietszone en in de voorrang steken.
- **B.11.3:** Lokale fietsroute op Vaartlaan (vanaf sluis 5).
- **B.11.4:** Lokale fietsroute Zandschel – Kerkhofstraat – Braakstraat.
- **B.11.5:** Fietsroute Hogeweg – Holleweg als zone 30 met fietssuggestiestroken.
- **B.11.6:** Lokale fietsroute E. Cavellaan – Kapelweg – A. de Clerckstraat – Bergsebaan.



Acties fiets Sint-Job-in-'t-Goor (bron: Beleidsplan mobiliteit Brecht)

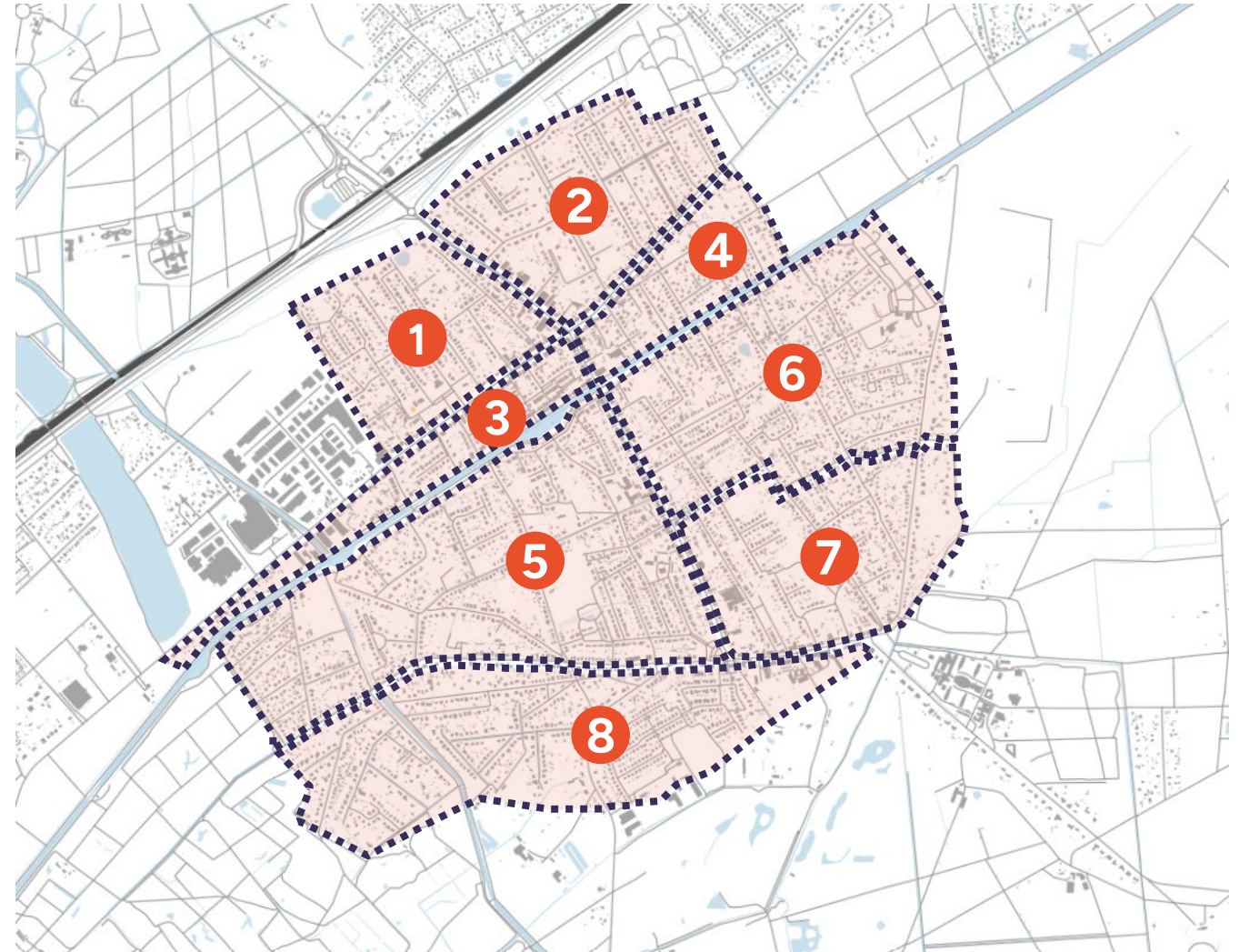
2.3. DEELGEBIED SINT-JOB-IN-'T-GOOR



WOONBUURTEN

Op basis van de analyse van het bestaande speelweefsel onderscheiden we binnen Sint-Job-in-'t-Goor **7 woonbuurten**:

1. Noordelijke woonbuurt ten westen van Beukenlei
2. Noordelijke woonbuurt ten oosten van Beukenlei
3. Kanaalzone west
4. Kanaalzone oost
5. Westelijke woonbuurt
6. Oostelijke woonbuurt ten zuiden van kanaal
7. Oostelijke woonbuurt ten noorden van Kerklei
8. Zuidelijke woonbuurt



2.4. DEELGEBIED ROMMERSHEIDE-HOGE HEIDE



OVERZICHT BESTAANDE SPEELWEEFSEL

BESTAANDE SPEEL- & SPORTRUIMTE

- Klassieke speeltuin Straatniveau
- Klassieke speeltuin Buurtniveau
- Klassieke speeltuin Wijkniveau
- ★ Klassieke speeltuin Stadsniveau
- Natuurlijk speellandschap Straatniveau
- Natuurlijk speellandschap Buurtniveau
- Natuurlijk Wijkniveau
- ★ Natuurlijk Stadsniveau
- Sport Straatniveau
- Sport Buurtniveau
- Sport Wijkniveau
- ★ Sport Stadsniveau
- ★ Skate Stadsniveau
- Y Informele spelprikkel
- Toegankelijke groenruimten
- Pleinen en terreinen
- Skate

OVERSTEKEN

- ▲ Gevaarlijke oversteek
- Kindvriendelijke oversteek

VERBINDINGEN

- Trage weg
- Niet autovrij, prioriteit zwakke weggebruiker
- Straat met beperkt, lokaal verkeer
- Straat met druk lokaal verkeer

KINDROUTES

- Bestaande kindroute

BARRIÈRES

- Snelweg
- Secundair
- Lokale I
- Lokale II

GEMEENSCHAPSVORZIENINGEN

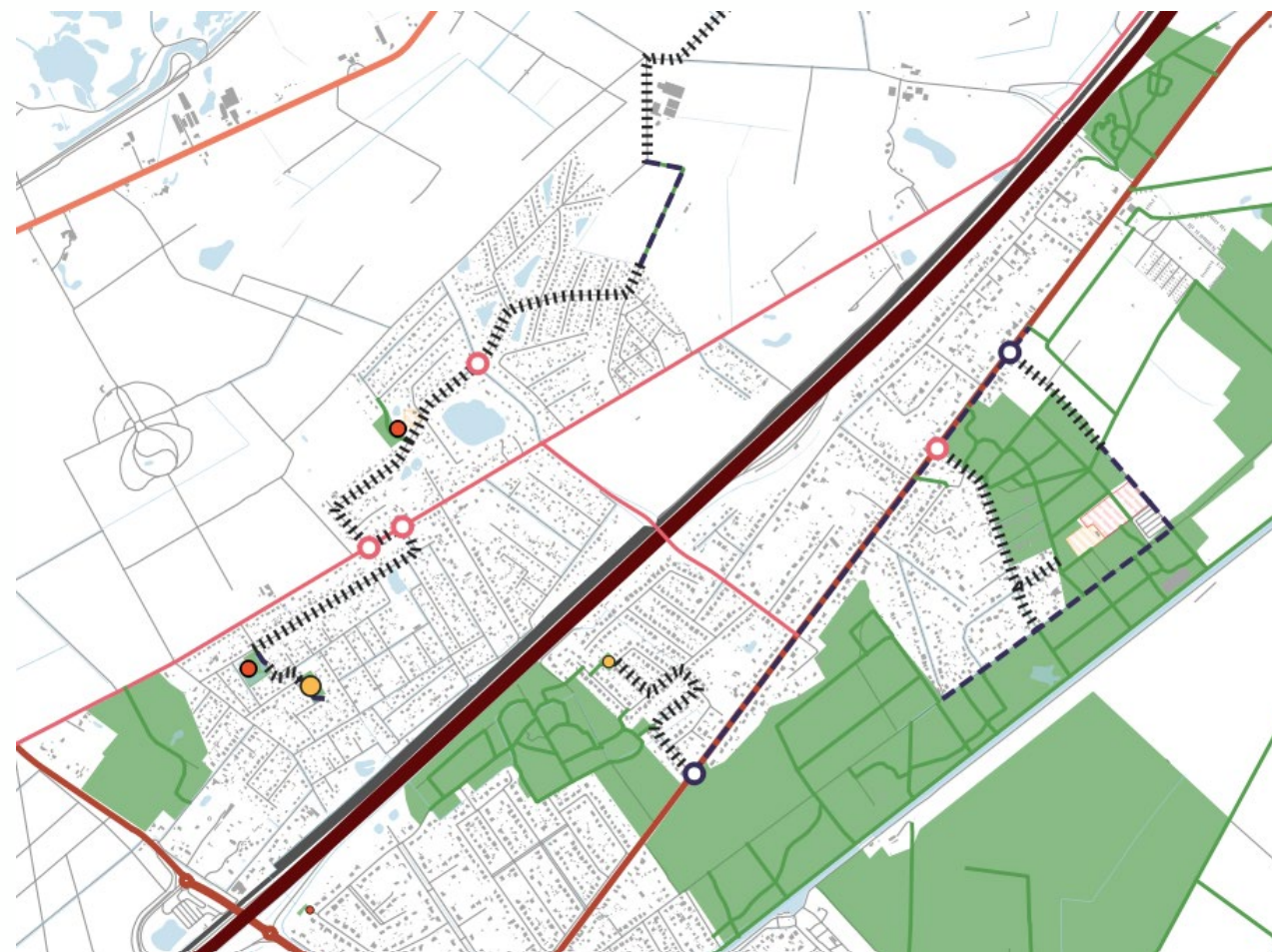
- Basisschool
- Kerkhof
- Andere
- Jeugdwerkgebouw
- Jeugdwerkterrein
- Sportsite

ANDERE GEBOUWEN

- Markante gebouw
- Buurtwinkel

WATER

- Waterlichaam
- Watergracht
- Waterloop
- Spoorweg
- Gepland project / woonontwikkeling
- Gemeentegrens Brecht



2.4. DEELGEBIED ROMMERSHEIDE-HOGE HEIDE

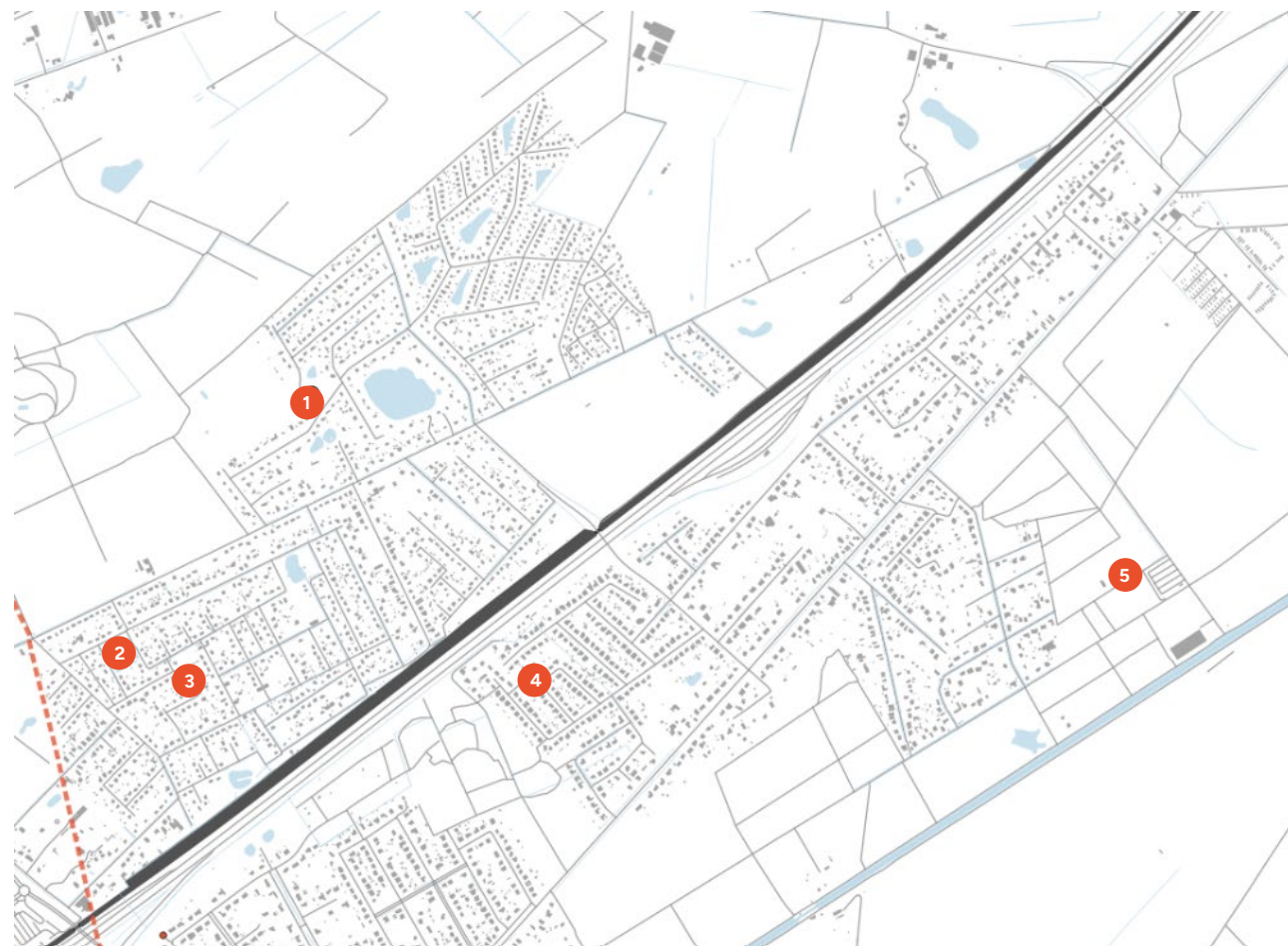


FORMELE SPEELRUIMTE EN KINDVOORZIENINGEN

Binnen Rommersheide onderscheiden we volgende volgende **formele speelruimten**:

- 1 Speelterrein Rommersheide
- 2 Speelterrein Mieksehoeve
- 3 Sportterreintje Venheidedreef
- 4 Sportveldje Vlierbeslaan
- 5 Sportveldjes die deel uitmaken van site De Merel

In het deelgebied Rommersheide – Hoge heide (een geheel van residentiële woonwijken) zijn verder geen expliciete kindvoorzieningen aanwezig.



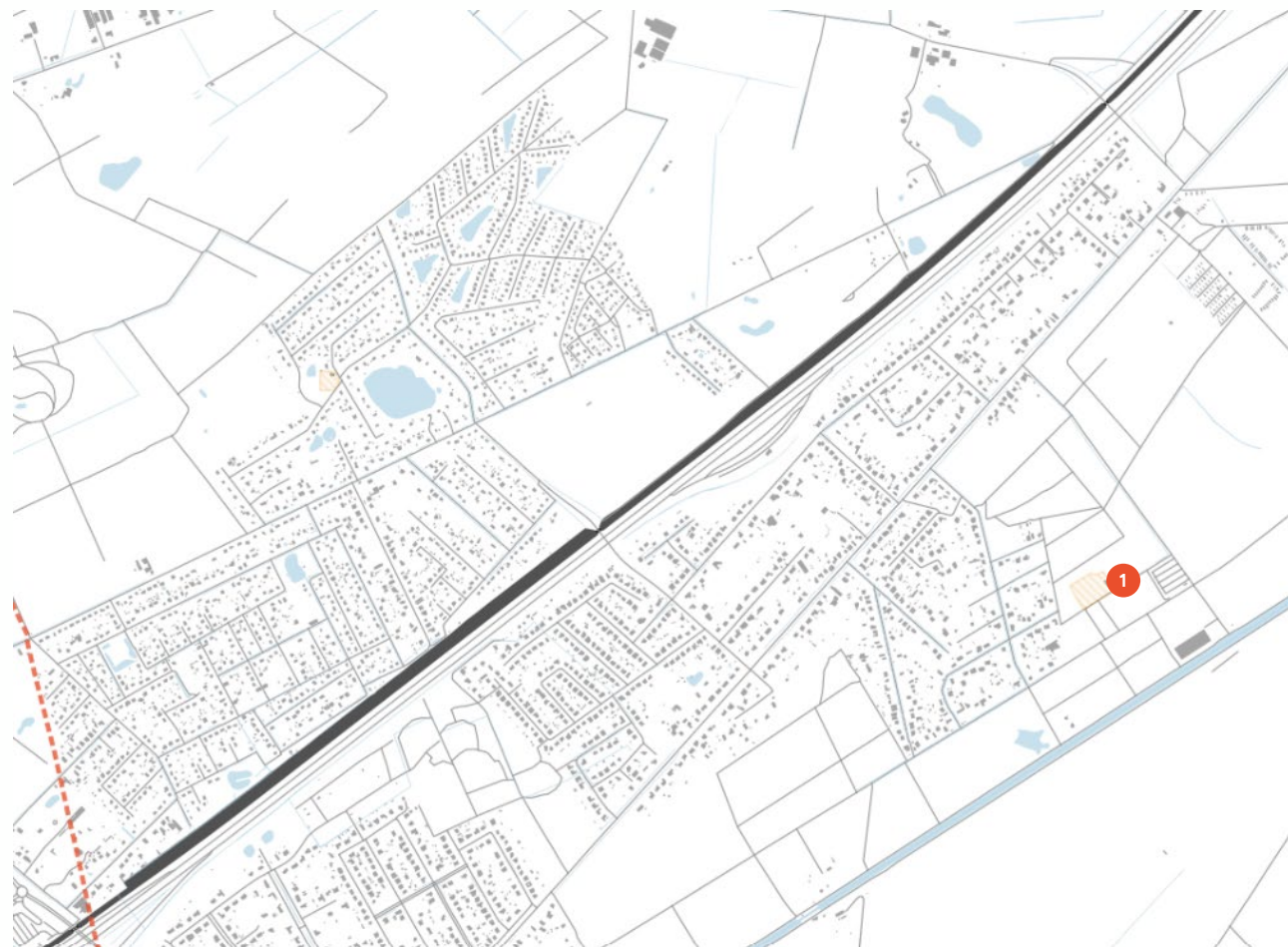
2.4. DEELGEBIED ROMMERSHEIDE-HOGE HEIDE



ANDERE VOORZIENINGEN

Binnen Rommersheide-Hoge Heide onderscheiden we volgende volgende **andere voorzieningen**:

- 1 **Site De Merel:** In het uiterste oostelijke deel (in de buurt 'de Merel') bevindt zich de site 'De Merel'. Deze site biedt, naast een sportvoorziening t.b.v. volwassenen, ook voorzieningen die interessant zijn voor kinderen (speelbos). Met het oog op de verdere ontwikkeling van deze site zijn er ook meer formele speelkansen in ontwikkeling.



2.4. DEELGEBIED ROMMERSHEIDE-HOGE HEIDE

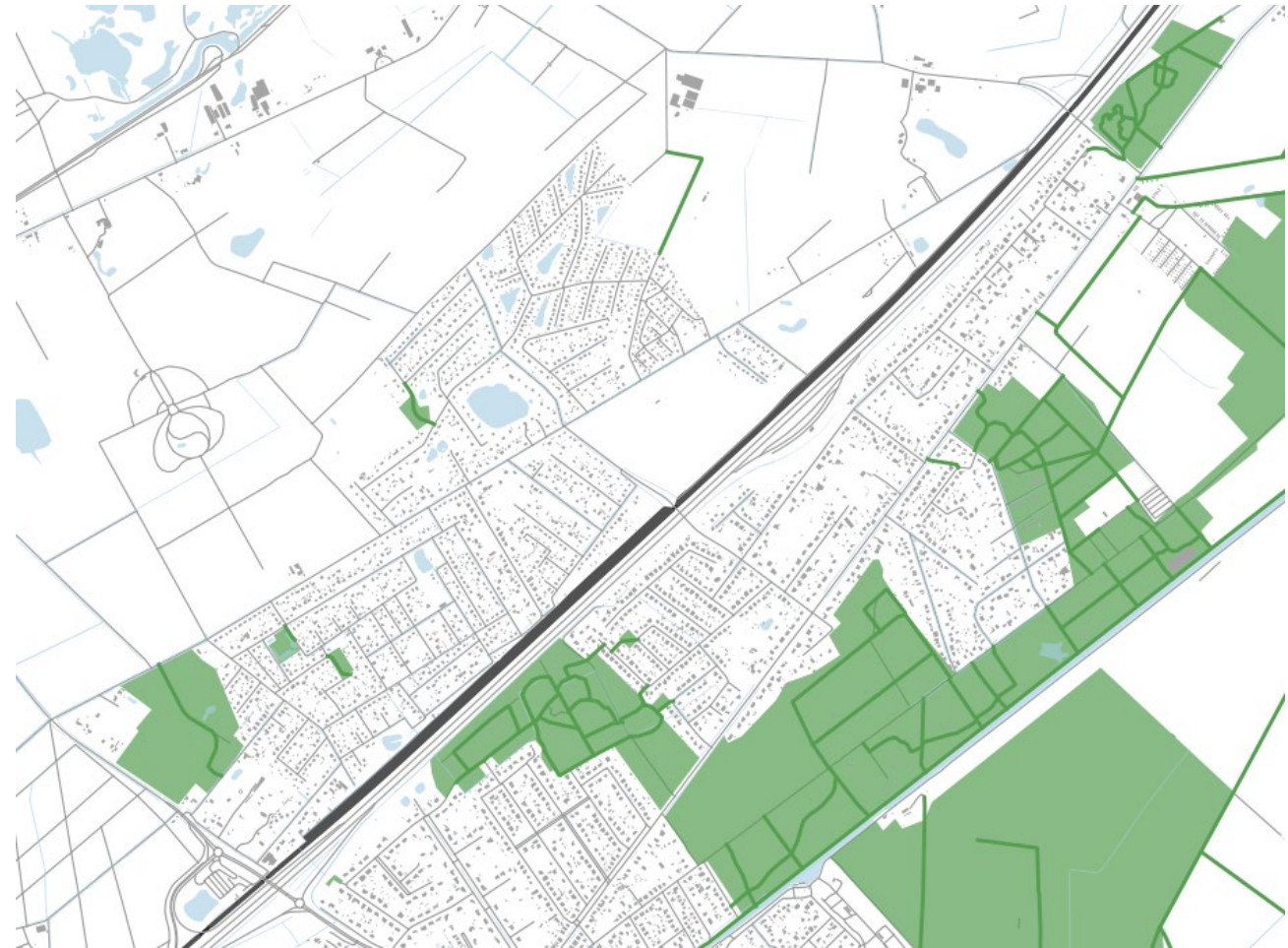


INFORMELE RUIMTELIJKE SPEELKANSEN

Rommersheide-Hoge Heide kent ook meer informele ruimtelijke speelkansen in de vorm van **groen- en boszones**. Deze zijn gelegen aan de randen van het woongebied. Deze gebieden zijn echter **niet altijd op een eenvoudige manier toegankelijk**.

De delen van deze boszones die aansluiten bij het woonweefsel kennen ongetwijfeld gebruik door spelende kinderen.

Ondanks het vele groen hebben de plekken **vaak een privaat karakter**. Hierdoor is er sprake van weinig informele speelkansen in de directe woonomgeving.



2.4. DEELGEBIED ROMMERSHEIDE-HOGE HEIDE



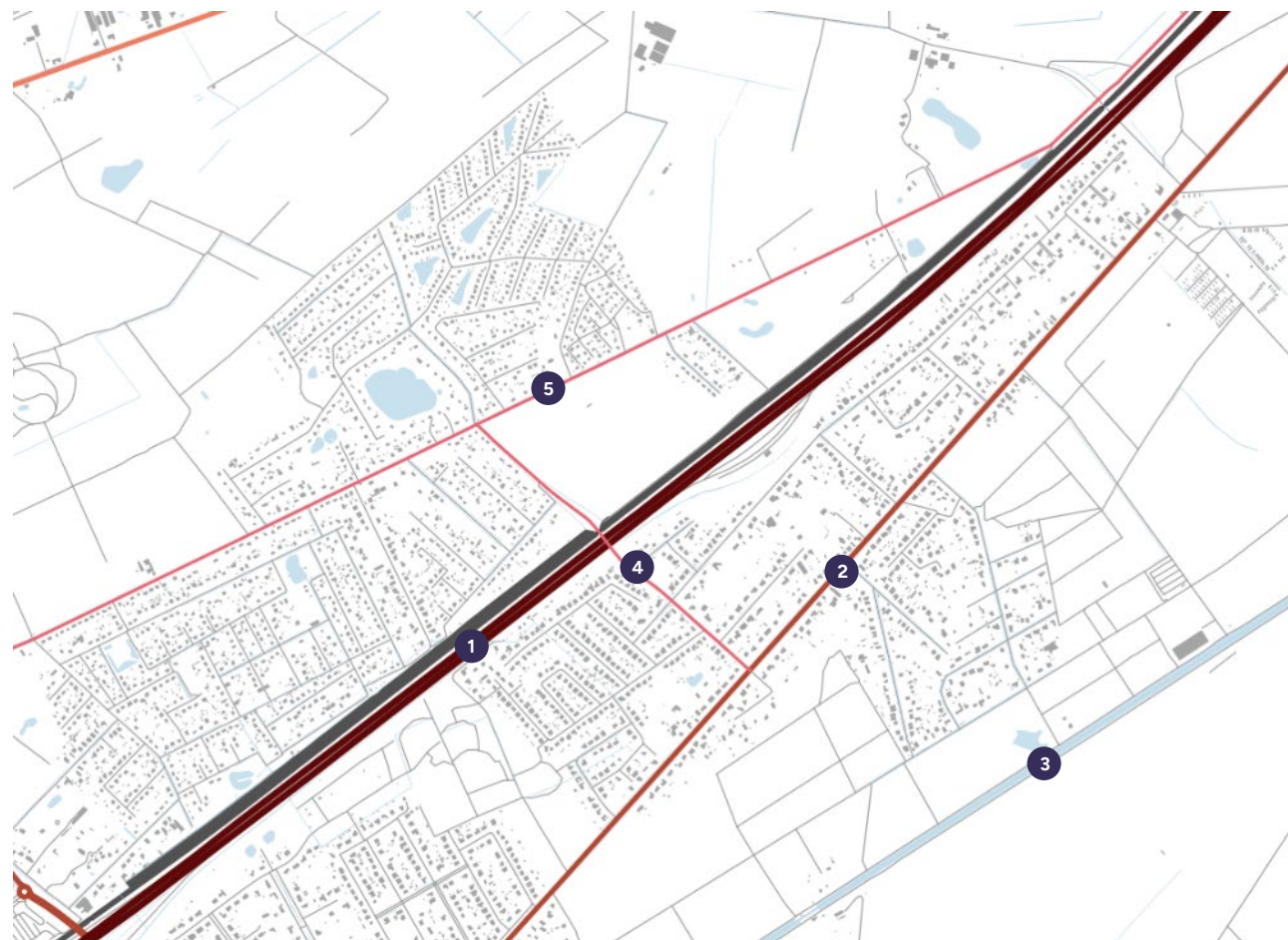
MOBILITEIT

Het deelgebied Rommersheide-Hoge Heide is nadrukkelijk afgesneden van de kern van Sint-Job-in-'t-Goor. Delen van Rommersheide zelf zitten ook **ingeklemd tussen verkeersinfrastructuren**. Deze infrastructuur loopt parallel aan elkaar, waardoor het gebied een uitgesproken **versnipperd** effect heeft.

We onderscheiden volgende barrières:

- 1 De snelweg en spoorweg
- 2 N115 Schotensesteenweg
- 3 Het kanaal
- 4 Andrélaan
- 5 Mieksebaan

Tussen deze infrastructuur in liggen **residentiële woonwijken** die vrij verkeersrustig zijn, maar tegelijk een wat complexe structuur kennen. Het stratenpatroon is niet altijd even helder leesbaar. Bovendien zijn veel van deze wegen **eerder smal en hebben ze geen fietspaden**. Dit alles bemoeilijkt de autonome verplaatsing van kinderen.



2.4. DEELGEBIED ROMMERSHEIDE-HOGE HEIDE



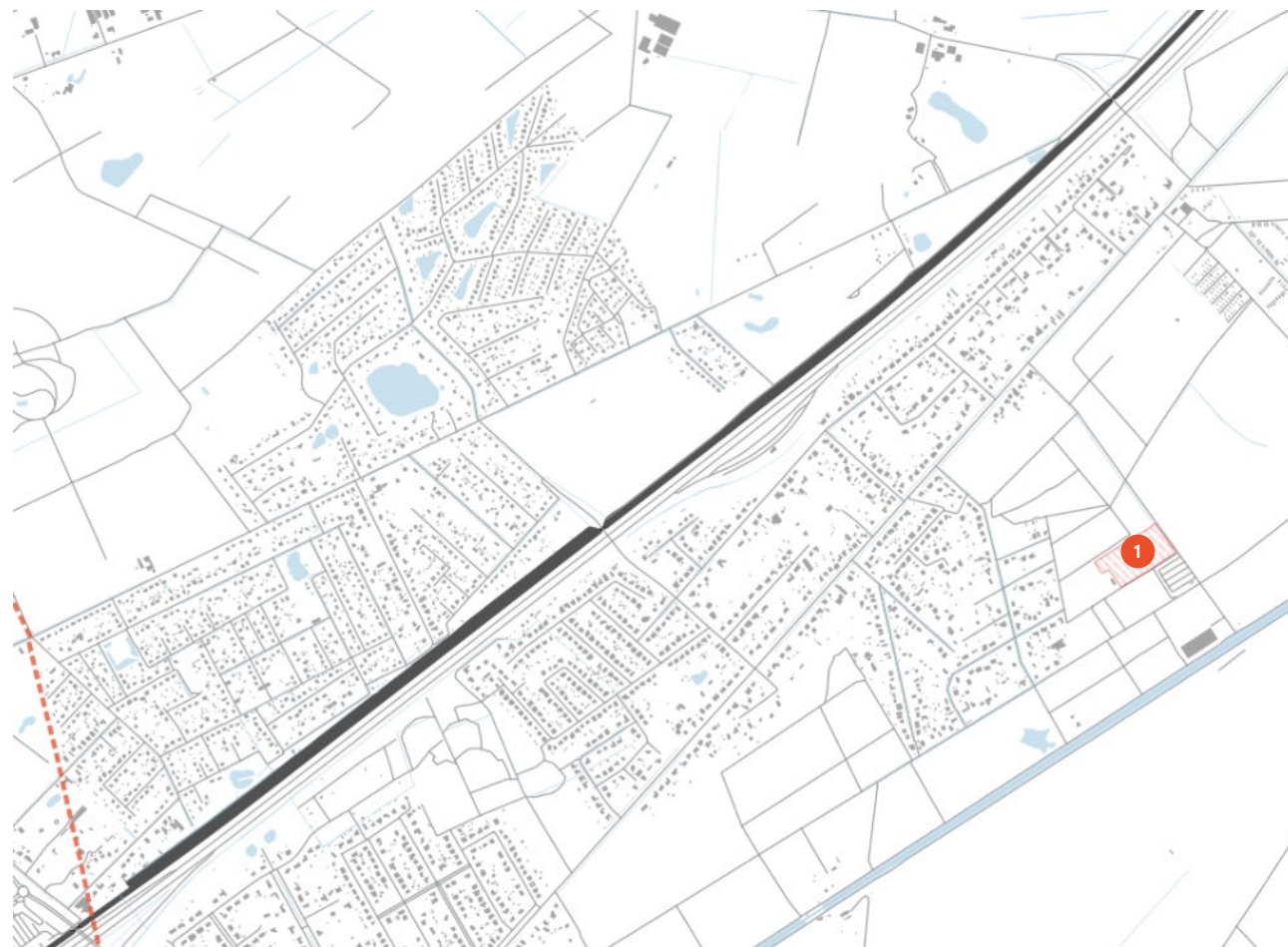
ONTWIKKELINGEN

RUIMTE & OMGEVING

- 1 **Site 'De Merel'**: deze site heeft een duidelijke potentie voor ruimtelijke speelmogelijkheden. In het kader van deze studie heeft K&S in 2023 een schets gemaakt voor de verdere speelse ontwikkeling van deze site.



Inrichtingsschets site De Merel (bron: Kind & Samenleving)



2.4. DEELGEBIED ROMMERSHEIDE-HOGE HEIDE

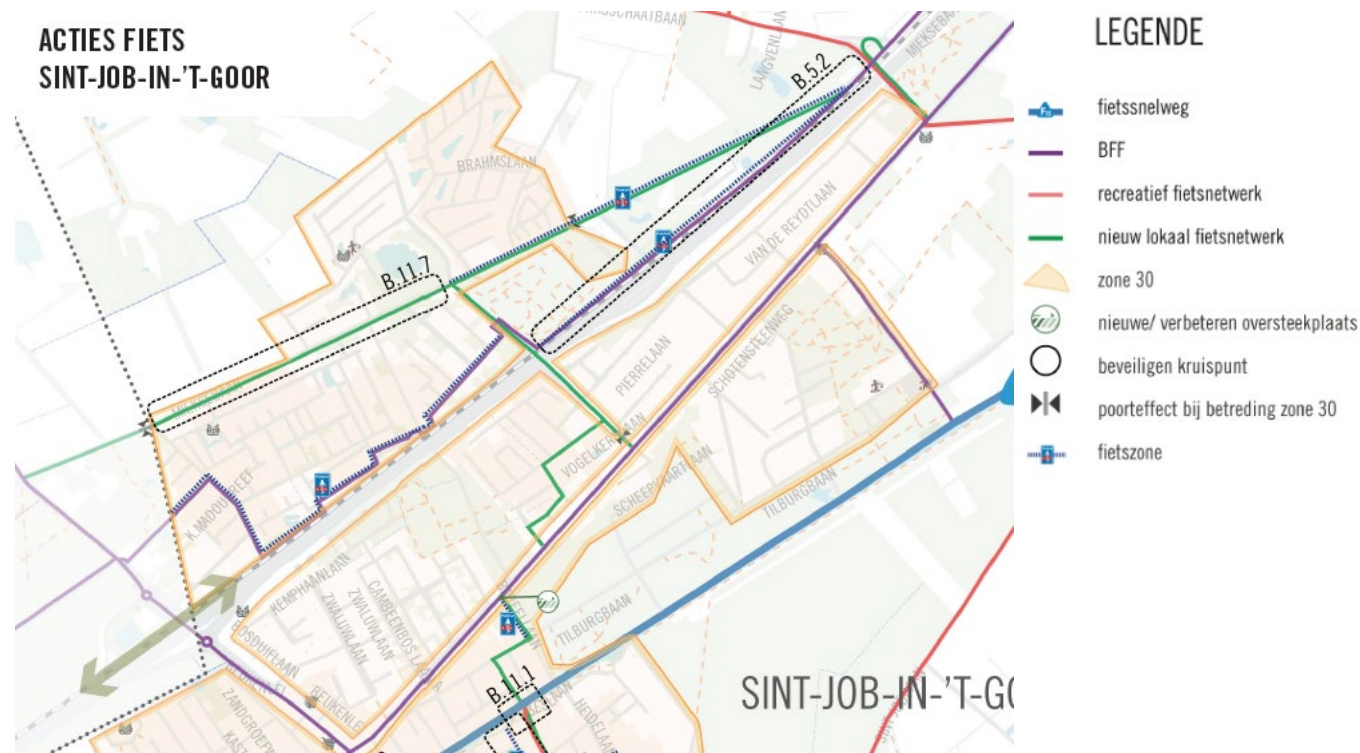


ONTWIKKELINGEN (VERVOLG)

MOBILITEIT

De belangrijkste acties uit het beleidsplan mobiliteit m.b.t. het speelweefsel zijn:

- **B.1:** Invoering zone 30 in de wijken.
- **B.2:** Verbeteren voetpaden en toegankelijk openbaar domein.
- **B.5.2:** Bovenlokale fietsroute Mieksebaan:
 - Mieksebaan tussen Bethovenstraat en Kapelstraat beveiligen met rijbaankussens. Op termijn haalbaarheid onderzoeken om Mieksebaan in te richten als bovenlokale functionele fietsroute.
 - Mieksebaan tussen Andrélaan en Hoge Mereyt beschermen met fietszone.
- **B.11.7:** Lokale fietsroute Mieksebaan: Fietssuggestiestroken tussen grens Brasschaat en Andrélaan.



Acties fiets Sint-Job-in-'t-Goor (bron: Beleidsplan mobiliteit Brecht)

2.4. DEELGEBIED ROMMERSHEIDE-HOGE HEIDE

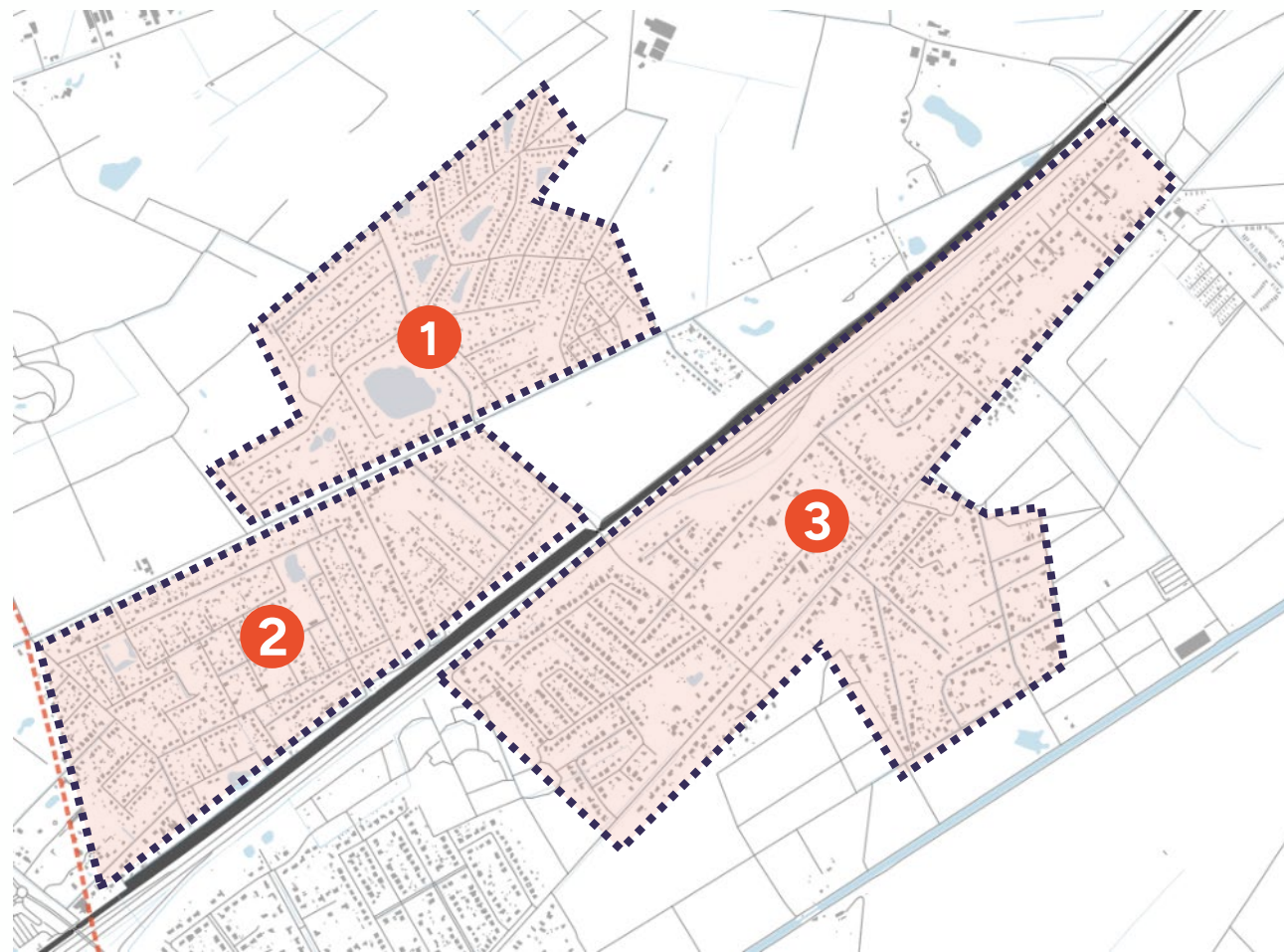


WOONBUURTEN

Aan de noordzijde van Sint-Job-in-'t-Goor liggen drie woonwijken die eerder afgesneden zijn van de dorpskern. Twee daarvan liggen ten noorden van de E19 wat hun geïsoleerde positie nog versterkt.

Op basis van de analyse van het bestaande speelweefsel onderscheiden we **3 woonbuurten** in het deelgebied Rommersheide-Hoge Heide:

1. Buurt rond Rommersheide, ten noorden van Mieksebaan.
2. Woonbuurt tussen Mieksebaan en E19.
3. Woonbuurt Hoge Heide.





2.5. DEELGEBIED OVERBROEK

OVERZICHT BESTAANDE SPEELWEEFSEL

BESTAANDE SPEEL- & SPORTRUIMTE

- Klassieke speeltuin Straatniveau
- Klassieke speeltuin Buurtniveau
- Klassieke speeltuin Wijkniveau
- ★ Klassieke speeltuin Stadsniveau
- Natuurlijk speellandschap Straatniveau
- Natuurlijk speellandschap Buurtniveau
- Natuurlijk Wijkniveau
- ★ Natuurlijk Stadsniveau
- Sport Straatniveau
- Sport Buurtniveau
- Sport Wijkniveau
- ★ Sport Stadsniveau
- ★ Skate Stadsniveau
- Y Informele spelprinkel
- Toegankelijke groenruimten
- Pleinen en terreinen
- Skate

OVERSTEKEN

- ▲ Gevaarlijke oversteek
- Kindvriendelijke oversteek

VERBINDINGEN

- Trage weg
- Niet autovrij, prioriteit zwakke weggebruiker
- Straat met beperkt, lokaal verkeer
- Straat met druk lokaal verkeer

KINDROUTES

- Bestaande kindroute

BARRIÈRES

- Snelweg
- Secundair
- Lokale I
- Lokale II

GEMEENSCHAPSVORZIENINGEN

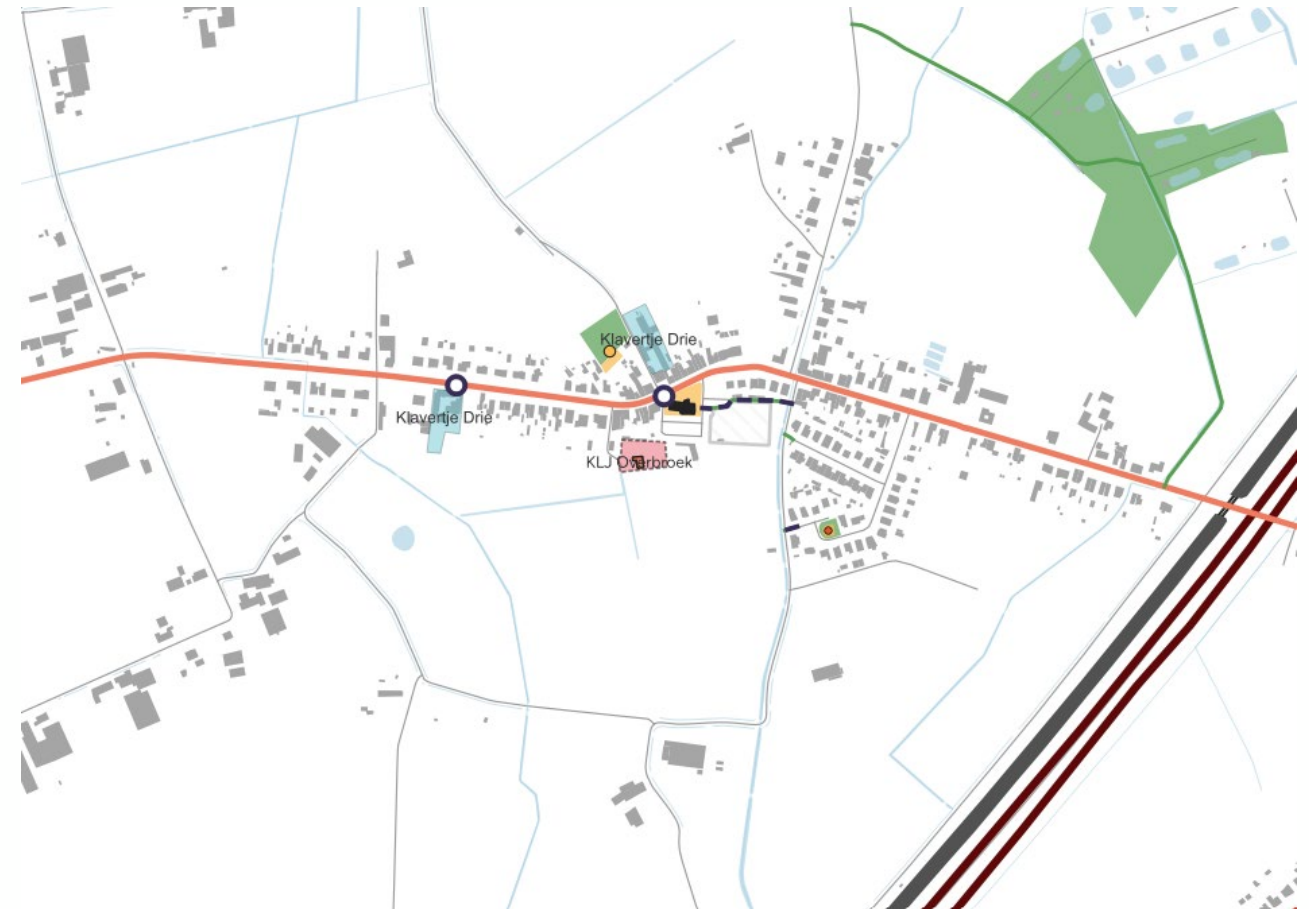
- Basisschool
- Kerkhof
- Andere
- Jeugdwerkgebouw
- Jeugdwerkterrein
- Sportsite

ANDERE GEBOUWEN

- Markante gebouw
- Buurtwinkel

WATER

- Waterlichaam
- Watergracht
- Waterloop
- Spoorweg
- Gepland project / woonontwikkeling
- Gemeentegrens Brecht





2.5. DEELGEBIED OVERBROEK

FORMELE SPEELRUIMTE EN KINDVOORZIENINGEN

Binnen Overbroek zijn twee **formele speelruimten** gesitueerd:

- 1 Speelterrein Oude Pastorij
- 2 Speelterrein Overbroek

Ondanks de beperkte grootte van dit deelgebied, kent Overbroek een belangrijk aantal kindvoorzieningen:

- A Kleuterschool Klavertje 3 – groep 1
- B 1^{ste} en 2^{de} leerjaar Klavertje 3 – groep 2
- C 3^{de} en 6^{de} leerjaar Klavertje 3 – groep 3
- D KLJ Overbroek
- E Touwtrekvereniging Powerrangers



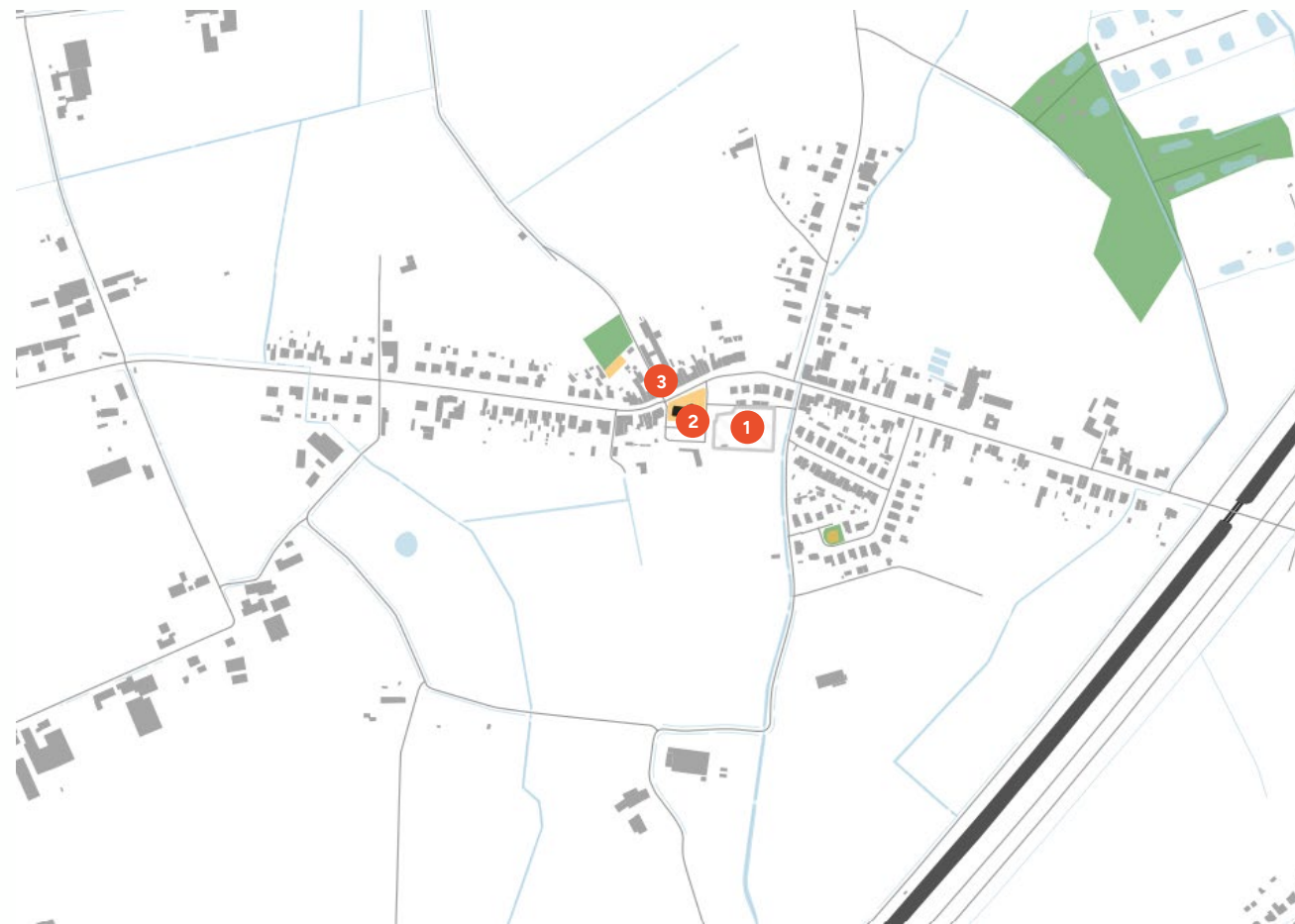
2.5. DEELGEBIED OVERBROEK



INFORMELE RUIMTELIJKE SPEELKANSEN

Daarnaast zijn er verschillende informele ruimtelijke speelkansen aanwezig. Deze bevinden zich voornamelijk in het centrum van Overbroek:

- 1 De begraafplaats:** Al is het niet vanzelfsprekend om deze locatie onder de rubriek 'informele ruimtelijke speelkansen' te plaatsen. Toch is het zo dat de begraafplaats op een heel centrale en verbindende plek ligt in het woonweefsel van Overbroek. Er loopt ook een trage weg langs en doorheen, die een verbindende rol speelt in de dorpskern.
- 2 Voorplein van de kerk en achterliggende parking:** Op vandaag worden deze ruimten niet expliciet gebruikt voor spel. Toch bieden het voorplein en (een deel van) de parking heel wat kansen voor (informeel) spel.
- 3 Pastorij en voortuin** als potentiële stapsteen in het lokale speelweefsel.



2.5. DEELGEBIED OVERBROEK



MOBILITEIT

Wat mobiliteit betreft wordt Overbroek voornamelijk gekenmerkt door de **Sint Willebrordussraat – Kapelstraat (1)** die van west naar oost doorheen het dorp loopt.

Als autoverkeersas, zou dit een potentiële barrière zijn, maar met een vrij recente heraanleg werd expliciet ingespeeld op de trage weggebruiker, waardoor het **barrière-effect minimaal** is. Deze as vormt tevens een **belangrijke kindroute** voor het dorp.

Ook het belangrijkste kruispunt voor het lokale speelweefsel, met name **het kruispunt ter hoogte van de kerk (A)**, kent een goede oversteekbaarheid.

Dat is minder het geval bij het **kruispunt met de Mortelstraat (B)**. Dit kruispunt is eveneens van belang in het lokale weefsel omdat het de noordelijk en zuidelijk gelegen woonwijken verbindt met de dorpskern. Maar dit kruispunt is echter niet optimaal oversteekbaar voor jongere kinderen.



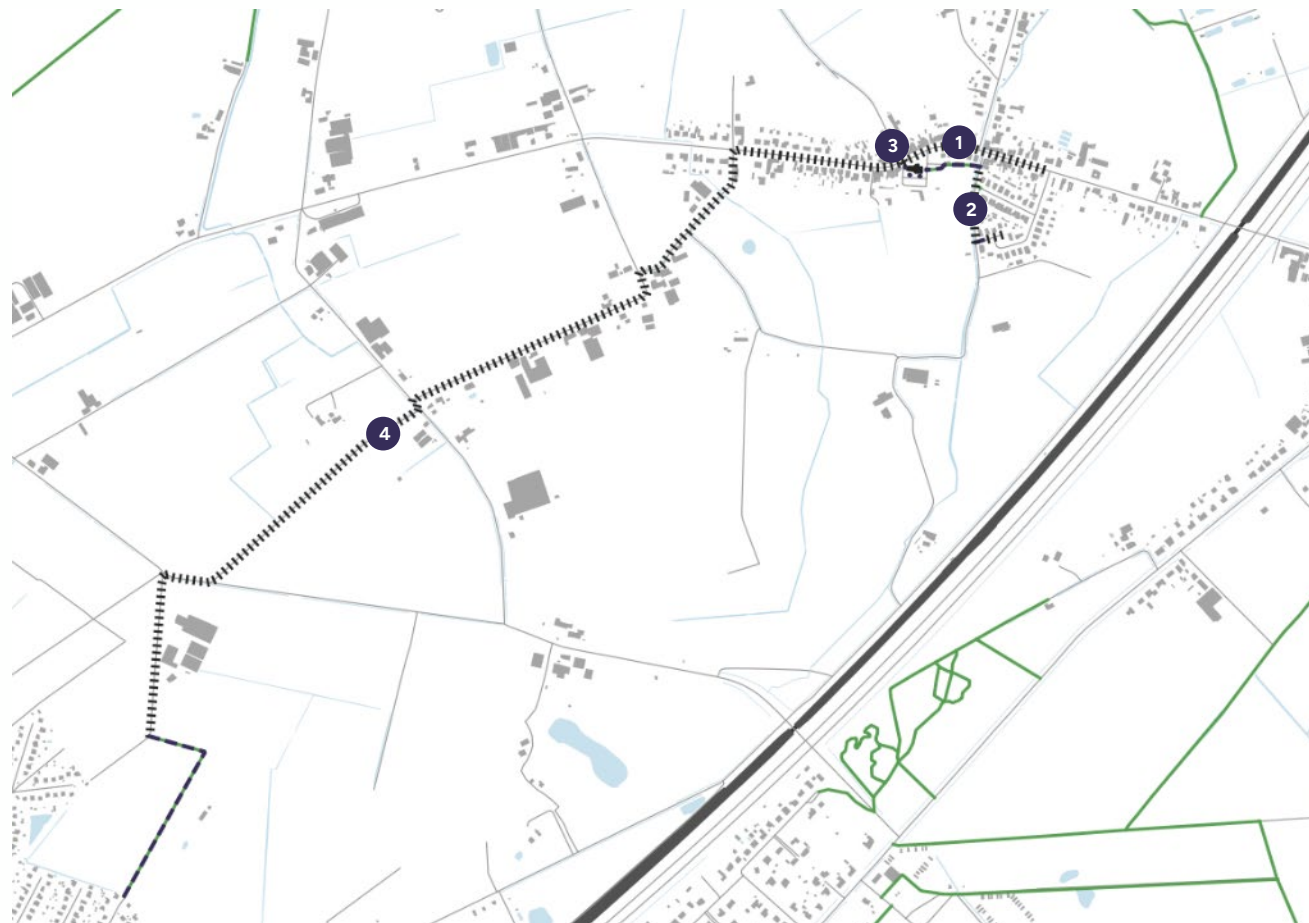
2.5. DEELGEBIED OVERBROEK



MOBILITEIT (VERVOLG)

KINDROUTES

- 1 De hoofdstraat (as Sint-Willebrordusstraat en Kapelstraat) is als belangrijkste verkeersas een verbinding die ook voor kinderen van fundamenteel belang is op lokaal niveau.
- 2 Om het oostelijk gelegen gebied met het centrum te verbinden is er het alternatief van de trage weg langs de begraafplaats.
- 3 De as van de KLJ naar speelterrein Overbroek is ook een belangrijke kindroute.
- 4 De verbinding tussen Overbroek en Rommersheide is een belangrijke kindroute gezien heel wat kinderen uit Rommersheide in Overbroek naar school gaan. Deze verbinding verdient nog bijkomende aandacht (o.a. naar verkeersveiligheid toe).



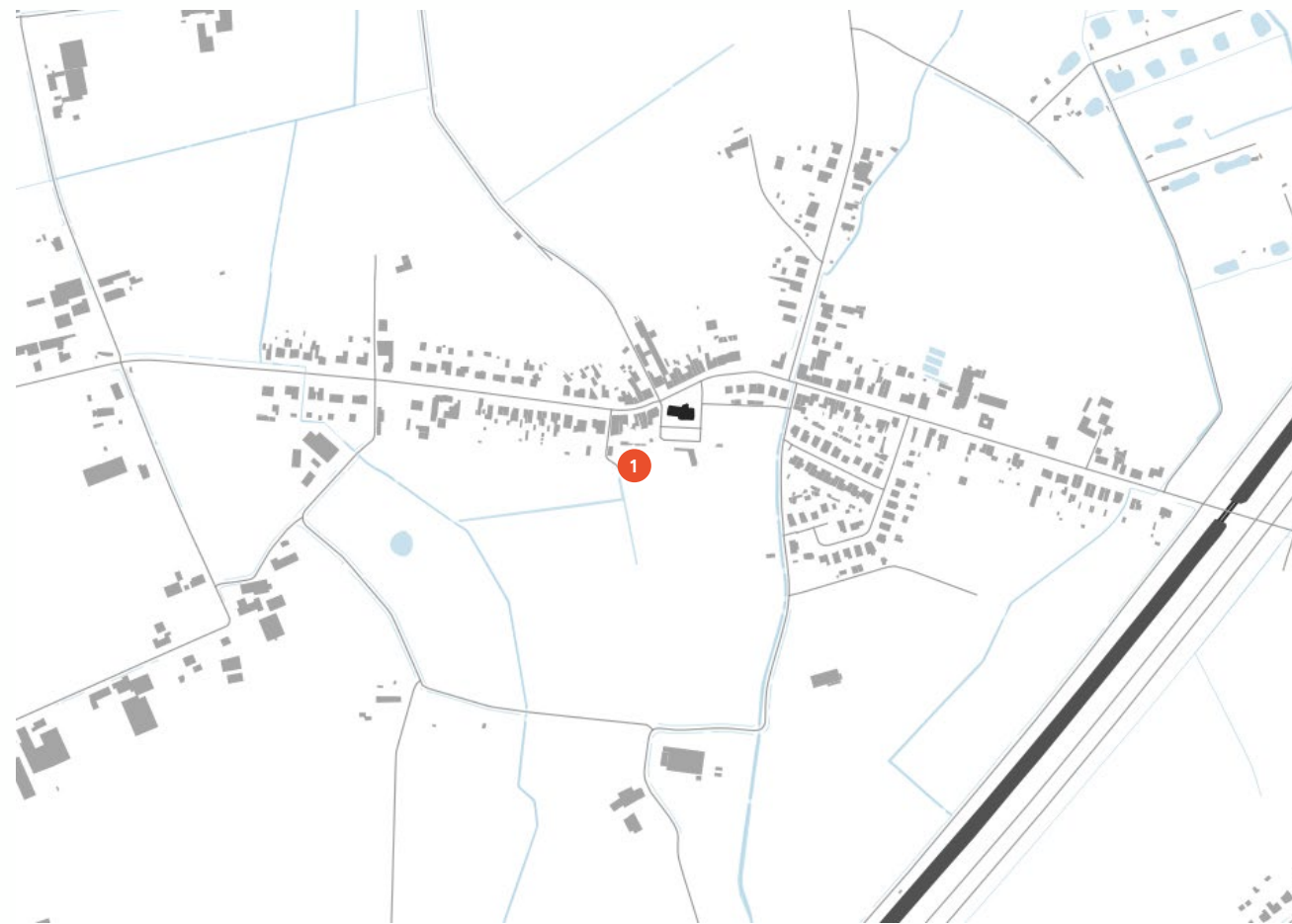
2.5. DEELGEBIED OVERBROEK



ONTWIKKELINGEN

RUIMTE & OMGEVING

- 1 **Nieuwbouw KLJ:** Er zal een nieuw KLJ-gebouw worden voorzien op de locatie van het huidige gebouw.
- 2 **Herlokalisatie TTV Powerrangers:** Op termijn wordt gezocht naar een locatie voor de touwtrekkersvereniging dicht bij het centrum van Overbroek (er zijn op heden nog geen uitspraken gedaan over de precieze locatie).





2.5. DEELGEBIED OVERBROEK

ONTWIKKELINGEN (VERVOLG)

MOBILITEIT

De belangrijkste acties uit het beleidsplan mobiliteit m.b.t. het speelweefsel zijn:

- **B.1:** Invoering zone 30 in de wijken.
- **B.2:** Verbeteren voetpaden en toegankelijk openbaar domein.



LEGENDE

- fietssnelweg
- BFF
- recreatief fietsnetwerk
- nieuw lokaal fietsnetwerk
- zone 30
- nieuwe/ verbeteren oversteekplaats
- beveiligen kruispunt
- poorteffect bij betreding zone 30
- fietszone

Acties fiets Brecht (bron: Beleidsplan mobiliteit Brecht)

2.6. DEELGEBIED KLEIN VEERLE



OVERZICHT BESTAANDE SPEELWEEFSEL

BESTAANDE SPEEL- & SPORTRUIMTE

- Klassieke speeltuin Straatniveau
- Klassieke speeltuin Buurtniveau
- Klassieke speeltuin Wijkniveau
- ★ Klassieke speeltuin Stadsniveau
- Natuurlijk speellandschap Straatniveau
- Natuurlijk speellandschap Buurtniveau
- Natuurlijk Wijkniveau
- ★ Natuurlijk Stadsniveau
- Sport Straatniveau
- Sport Buurtniveau
- Sport Wijkniveau
- ★ Sport Stadsniveau
- ★ Skate Stadsniveau
- Y Informele spelprinkel
- Toegankelijke groenruimten
- Pleinen en terreinen
- Skate

OVERSTEKEN

- ▲ Gevaarlijke oversteek
- Kindvriendelijke oversteek

VERBINDINGEN

- Trage weg
- Niet autovrij, prioriteit zwakke weggebruiker
- Straat met beperkt, lokaal verkeer
- Straat met druk lokaal verkeer

KINDROUTES

- Bestaande kindroute

BARRIÈRES

- Snelweg
- Secundair
- Lokale I
- Lokale II

GEMEENSCHAPSVORZIENINGEN

- Basisschool
- Kerkhof
- Andere
- Jeugdwerkgebouw
- Jeugdwerkterrein
- Sportsite

ANDERE GEBOUWEN

- Markante gebouw
- Buurtwinkel

WATER

- Waterlichaam
- Watergracht
- Waterloop
- Spoorweg
- Gepland project / woonontwikkeling
- Gemeentegrens Brecht





2.6. DEELGEBIED KLEIN VEERLE

FORMELE SPEELRUIMTE EN VOORZIENINGEN

Klein Veerle telt geen formele speelruimten.

Ook het aantal (kind)voorzieningen is er zeer beperkt. Binnen het kerkgebouw is een tafeltennisclub aanwezig en langs de N133 bevindt zich een kleine buurtwinkel:

- 1 TTK Elshoutlaan
- 2 Buurtwinkel





2.6. DEELGEBIED KLEIN VEERLE

INFORMELE RUIMTELIJKE SPEELKANSEN

Het natuurreservaat Kooldries-Hoofsweer is de voornaamste bron van informele, avontuurlijke speelkansen voor Klein Veerle. Dit natuurgebied ligt vlakbij de kern, maar kinderen moeten de drukke N133 oversteken om er te geraken. Dit kan voor jonge kinderen een sterke drempel vormen. Binnen het woonweefsel van Klein Veerle is de **groenzone rondom de kerk** een interessante plek voor avontuurlijke speelkansen (kampen bouwen, verstoppertje ...). Deze plek wordt op vandaag ook als dusdanig gebruikt (zie C. Bestaande beleving):

- 1 Natuurreservaat Kooldries-Hoofsweer
- 2 Groenzone rondom kerk



2.6. DEELGEBIED KLEIN VEERLE



MOBILITEIT

BARRIERES

- 1 **Klein Veerle:** Deze gewestweg is de voornaamste barrière voor kinderen in Klein Veerle. Hij scheidt het woonweefsel van het natuurreservaat en is voor kinderen moeilijk of niet autonoom oversteekbaar.
- 2 **Groot Veerle:** Ook deze gewestweg is moeilijk oversteekbaar. Echter, omwille van het feit dat deze aan de rand van Klein Veerle ligt en geen belangrijke bestemmingen voor kinderen scheidt, weegt deze barrière minder sterk door.

BARRIEREVORMENDE KRUISPUNTEN

- A **Klein Veerle – Groot Veerle:** Dit kruispunt is voor kinderen moeilijk leesbaar, maar het barrière-effect is – omwille van de ligging aan de rand van het deelgebied – eerder beperkt.



2.6. DEELGEBIED KLEIN VEERLE



MOBILITEIT (VERVOLG)

KINDROUTES

Omwille het beperkt aantal kindvoorzieningen en speelplekken (zowel formeel als informeel) en het beperkte netwerk aan trage wegen, is het **aantal kindroutes op heden erg beperkt**.

Een verbinding die mogelijks interessant is om uit te bouwen als volwaardige kindroute, is de route tussen de kern **van Klein Veerle en het natuurreservaat Kooldries-Hoofsweer (1)**. Dit vereist dan wel een veilige oversteek op de N133.

Ook de uitbouw van een **kindroute richting Sint-Lenaarts (2)** kan een meerwaarde betekenen voor kinderen die in Klein Veerle wonen, gezien het merendeel van de kinderen afhankelijk is van Sint-Lenaarts voor onderwijs en voor hobby's.





2.6. DEELGEBIED KLEIN VEERLE

ONTWIKKELINGEN

MOBILITEIT

De belangrijkste acties uit het beleidsplan mobiliteit m.b.t. het speelweefsel zijn:

- B.1: invoering zone 30 in de wijken.
- B.2: verbeteren voetpaden en toegankelijk openbaar domein.
- B.6.2: aanleg vrijliggende fietszone op Bosstraat tussen Mallebaan en Heihoefke.
- B.6.3: aanleg vrijliggende fietspaden op Groot-Veerle tussen Mallebaan en Klein-Veerle.



LEGENDE

- fietsnelweg
- BFF
- recreatief fietsnetwerk
- nieuw lokaal fietsnetwerk
- zone 30
- nieuwe/ verbeteren oversteekplaats
- beveiligen kruispunt
- poorteffect bij betreding zone 30
- fietszone

Acties fiets Sint-Lenaarts (bron: Beleidsplan mobiliteit Brecht)

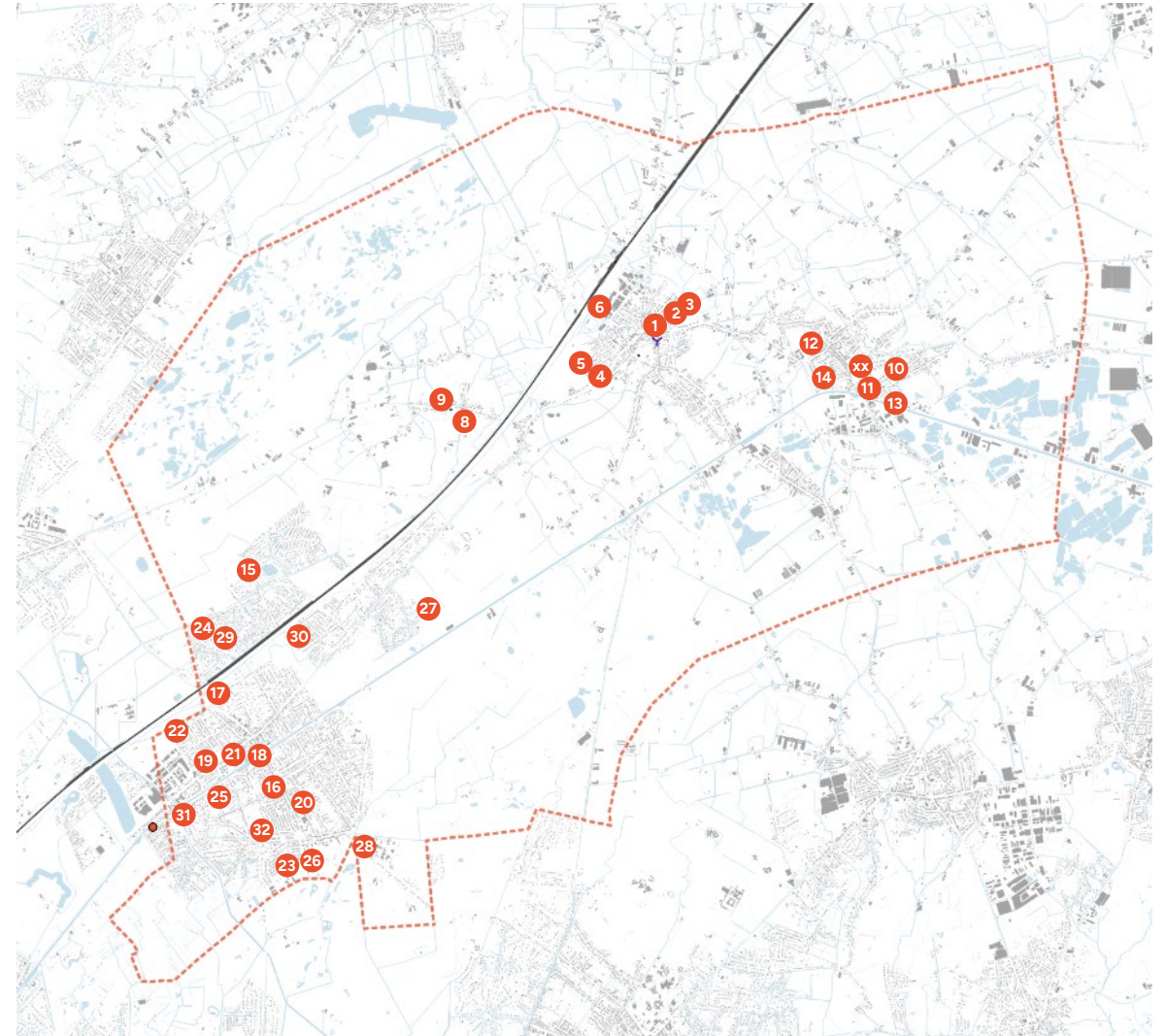


B. QUICKSCAN FORMELE SPEELRUIMTE



OVERZICHT FORMELE SPEELRUIMTE BRECHT

- 1: Speelterrein Schooldries
- 2: Speelterrein Kerkhovenlaan
- 3: Sportveldje Kerkhovenlaan
- 4: Sportveldje P. Verbernelaan
- 5: Speelterrein R. Van Ostaeyelaan
- 6: Skateterrein Ambachtslaan
- 7: Couvreur Den Brengel
- 8: Speelterrein Oude Pastorij
- 9: Speelterrein Overbroek
- 10: Sportveldje Luyckvoort
- 11: Speelterrein De Pothoek (De Schakel)
- 12: Speelterrein Ten Colcke
- 13: Crossparcours Ringovenlaan
- 14: Passageplek Prinsstraat
- 15: Speelterrein Rommersheide
- 16: Speelterrein Hogebaan (Kinderopvang)
- 17: Speelterrein Patrijslaan
- 18: Speelterrein Strand Vaartlaan
- 19: Speelterrein Kloosterveld
- 20: Speelterrein Kerkhofstraat
- 21: Speelterrein Arthur Winterslaan
- 22: Sportveldje Elshoutlaan
- 23: Speelterrein Zandbergen
- 24: Speelterrein Mieksehoeve
- 25: Sportveldje Kruisbooglaan
- 26: Sportveldje Sportveldlaan
- 27: Sportveldje De Merel
- 28: Skateterrein Kristus Koning
- 29: Sportveldje Venheidedreef
- 30: Sportveldje Vlierbeslaan 2
- 31: Sportveldje De Vaart
- 32: Speelterrein Kwikstaartlaan

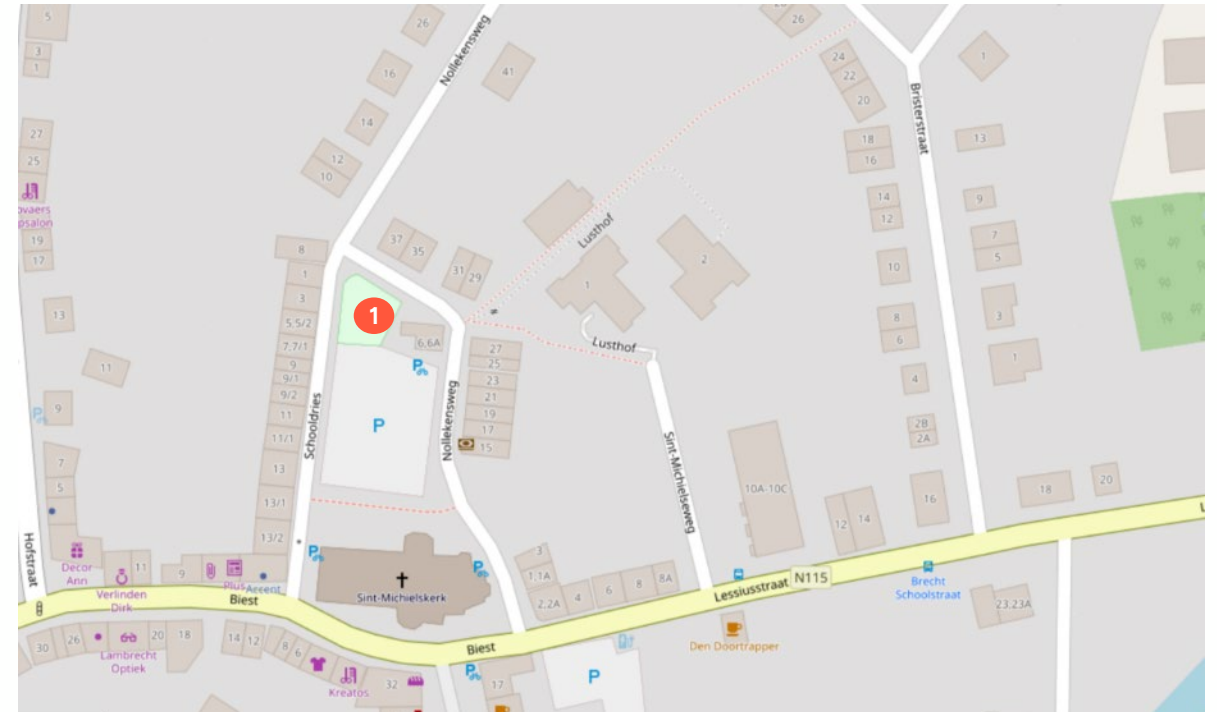




1 SPEELTERREIN SCHOOLDRIES

Deelgebied: BRECHT

Typologie speelzones	Klassiek speelterrein met enkele gespreide toestellen.
Inplanting in omgeving	Centraal gelegen in Brecht, nabij de kerk en aanliggend aan een de parking. Toch kent het terrein een ietwat verborgen ligging (vooral omwille van de parking). De draadafsluiting beperkt bovendien de ruimtelijke link met de omgeving.
Schaal	Door de beperkte oppervlakte (200-600 m ²) en beperkte link met de directe omgeving functioneert dit terreintje op straatniveau.
Speelkansen / doelgroepen	Draadcircus, wippen schommelen en zwieren. De speelkansen zijn weinig gevarieerd en eerder gericht op jonge kinderen.
Inrichting & uitrusting	Beetje toevallige spreiding van de toestellen. Vreemd dat er rubbertegels geplaatst zijn onder het draadcircus.
Voorlopig besluit	Terrein met te eenzijdige nadruk op toestellen. Rubbertegels en draadafsluiting creëren gebrekkige geborgenheid. De centrale ligging in het dorp is echter een duidelijke troef.

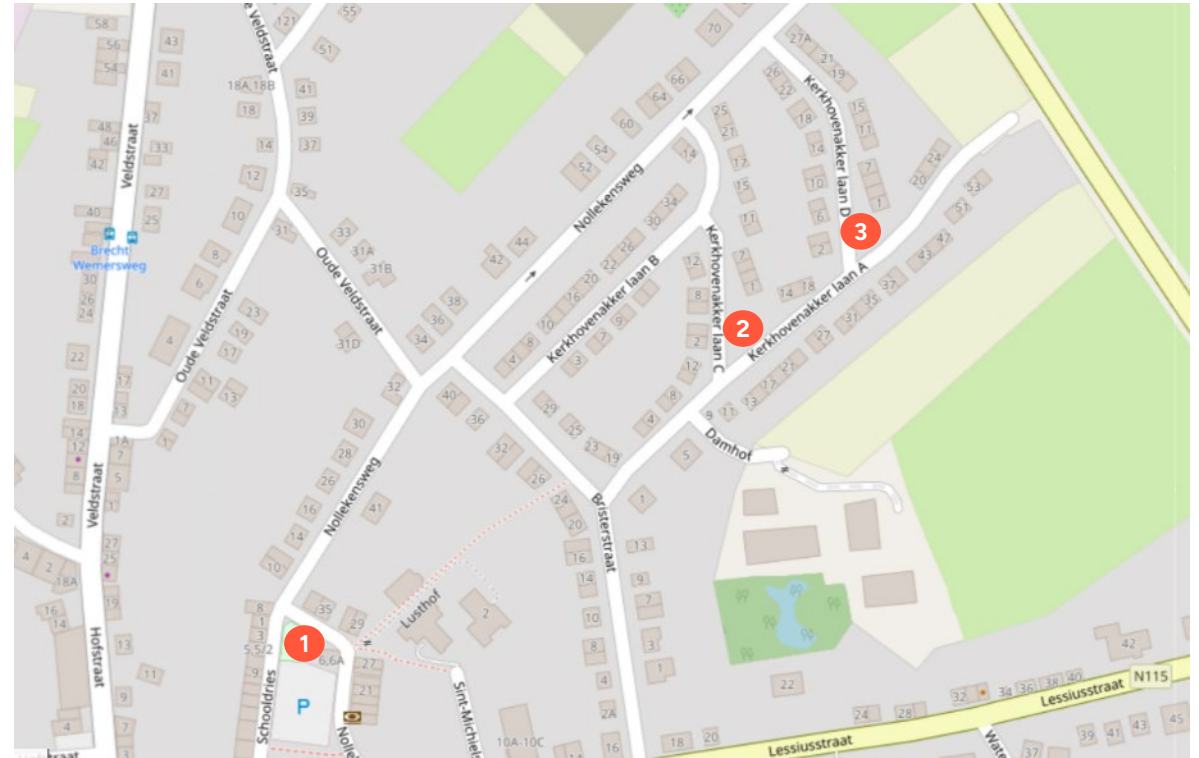




2 SPEELTERREIN KERKHOVENAKKERLAAN

Deelgebied: BRECHT

Typologie speelzones	Klassiek speelterrein met speeltoestellen op valbrekende bodem.
Inplanting in omgeving	Gelegen in een autoluwe woonwijk rond Nollekensweg. Het terrein ligt in de onmiddellijke nabijheid (60 m) van sportveldje nr. 3. Echter, de wijze waarop het is ingeplant in de omgeving (draadafsluiting, vreemd ontwerp van de publieke ruimte, ...) levert een kunstmatig effect op.
Schaal	De oppervlakte is beperkt om deze wijk te kunnen bedienen. Daarom functioneert dit terrein eerder op straatniveau. Positief is de nabijheid van het sportterreintje nr. 3 en speelterreintje nr. 1. Het geheel van alle terrein zorgt voor een functioneren op buurt/wijkniveau.
Speelkansen / doelgroepen	De speelkansen zijn weinig gevarieerd en in het algemeen nadrukkelijk gericht op kleinere kinderen.
Inrichting & uitrusting	Typisch speeltoestellen op vlakke ondergrond. Valbodem met rubbertegels. Draadafsluiting met sluisystemen en haag wat zorgt voor een sterk gesloten karakter.
Voorlopig besluit	Een eenzijdige nadruk op uitrusting. De rubbertegels en draadafsluiting zorgen voor een gebrekkige geborgenheid. De publieke ruimte kent een versnipperde inrichting. Er zijn potenties om de inrichting te verbeteren.

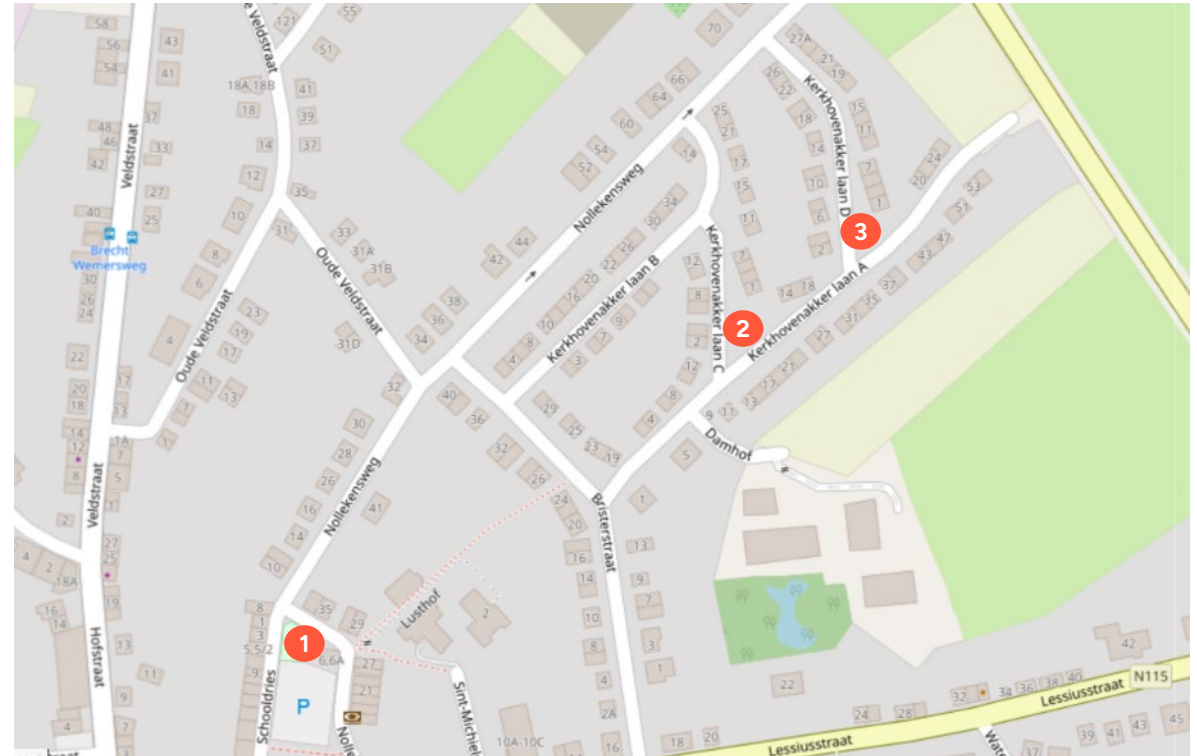




3 SPORTVELDJE KERKHOVENAKKERLAAN

Deelgebied: BRECHT

Typologie speelzones	Sportveldje.
Inplanting in omgeving	Het terreintje ligt eerder in de rand van de omliggende buurt, maar wel op een as die spelterreinen nrs. 1, 2 en 3 met elkaar linkt, en dit over zeer korte afstand.
Schaal	Het gaat om een klein grasveldje (ca. 200 m ²). Dit terreintje functioneert op niveau van de straat.
Speelkansen / doelgroepen	De speelkansen zijn zeer beperkt. Je kan er enkel voetballen.
Inrichting & uitrusting	Een overbemeten doel t.o.v. beschikbare oppervlakte.
Voorlopig besluit	Weinig functioneel om te sporten. Jammer van de verloren ruimte rondom. De verkeerscontext en publieke ruimte dienen hier integraal te worden bekeken.



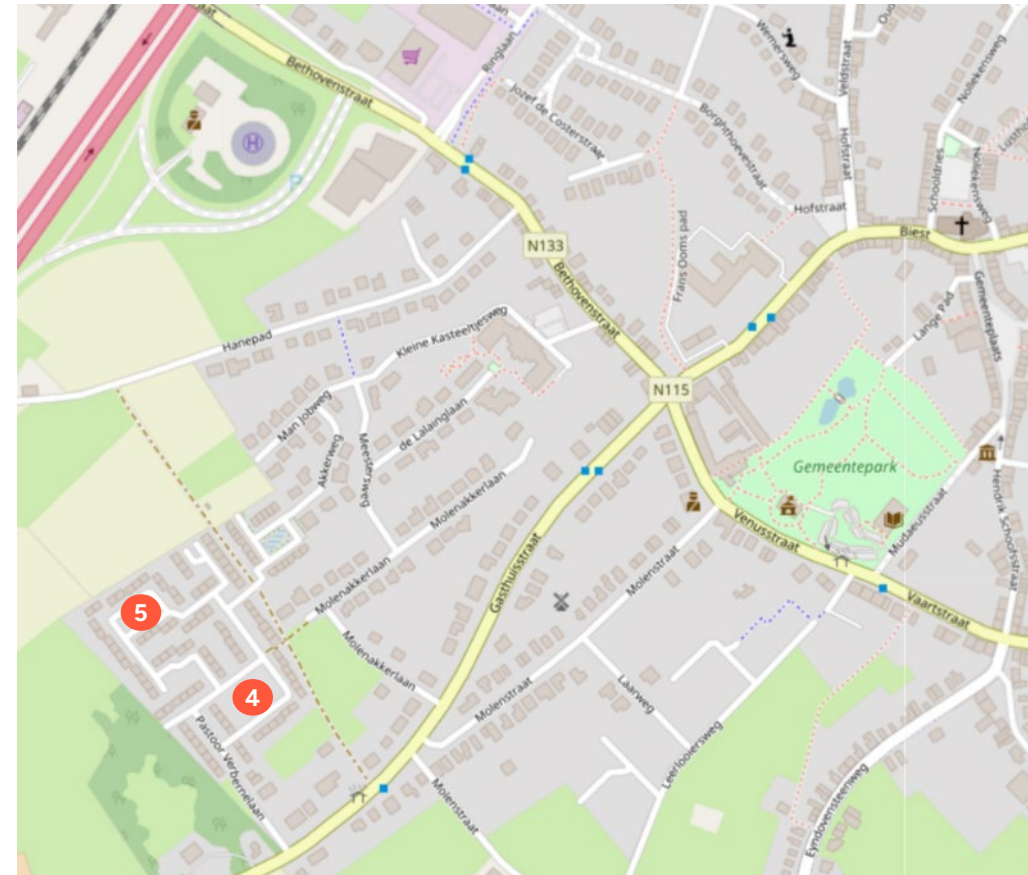


4 SPORTVELDJE

P. VERBERNELAAN

Deelgebied: BRECHT

Typologie speelzones	Sportveldje.
Inplanting in omgeving	Gelegen in de woonwijk Verbernelaan - Van Ostaeyenlaan. Samen met speelterrein nr. 5 liggen beide terreinen strategisch in de woonbuurt. Het terrein ligt aan de voorkanten van de omliggende woningen, hetgeen een troef is. De wijk kent een kindvriendelijke verkeerssituatie.
Schaal	De oppervlakte (ca. 600 m ²) is wat minimaal als speelruimte op schaalniveau buurt, maar de nabijheid van terrein nr. 5 zorgt ervoor dat beide terreinen als een geheel kunnen worden beschouwd. De combinatie van beide terreinen zorgt voor een functioneren op buurtniveau.
Speelkansen / doelgroepen	Voetballen.
Inrichting & uitrusting	Grasveld met 2 goals en draadafsluiting.
Voorlopig besluit	Mooie combinatie tussen terrein 4 en 5. Beide terreinen hebben een goede ligging en goede oppervlakte. Samen zijn ze geschikt om de wijk te bedienen.

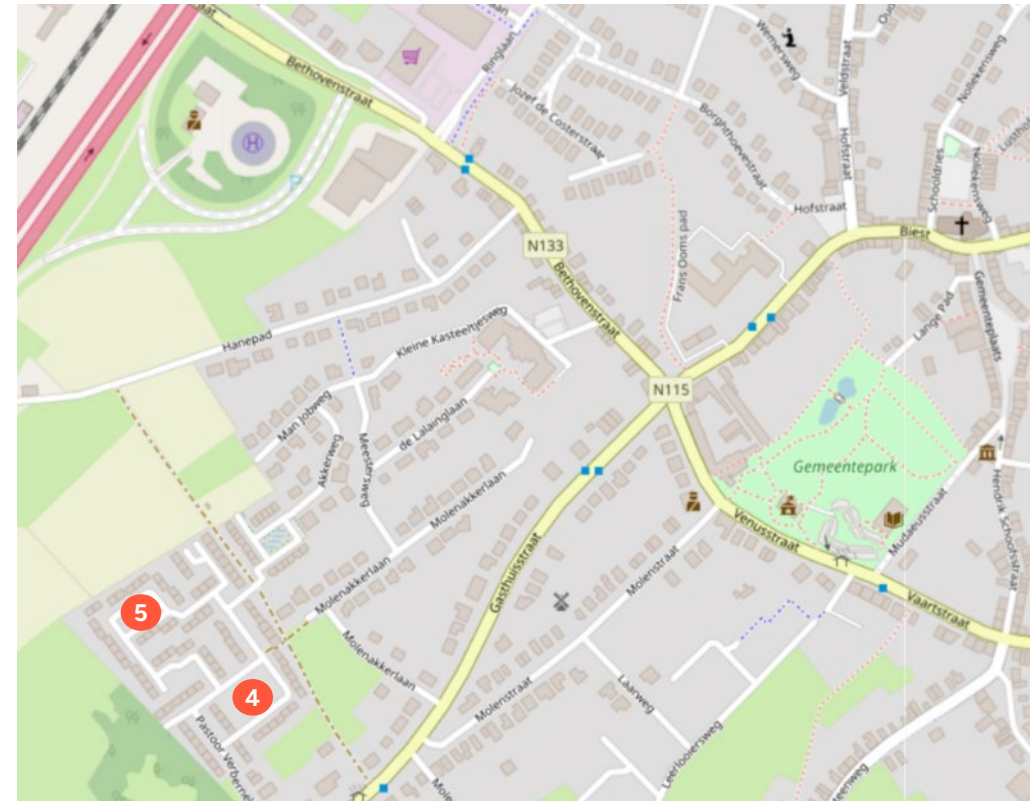




5 SPEELTERREIN P. VAN OSTAEYENLAAN

Deelgebied: BRECHT

Typologie speelzones	Klassiek speelterrein op een vlak grasveld met hierop speeltoestellen verspreid op een valbrekende bodem.
Inplanting in omgeving	Gelegen aan de voorkanten van woningen. Centraal gelegen tussen de omringende straten.
Schaal	De oppervlakte eerder beperkt, maar functioneert in relatie tot sportterrein 4. Hierdoor functioneert het terrein op schaalniveau van de buurt.
Speelkansen / doelgroepen	De speelkansen vloeien voort uit de toestellen en zijn daardoor eerder weinig gevarieerd.
Inrichting & uitrusting	Wip, schommel en klimmen als uitrusting. Rubbertegels als valbodem onder de toestellen.
Voorlopig besluit	Mooie combinatie tussen terrein nr. 4 en 5. Beide hebben een goede ligging en goede oppervlakte. Samen zijn ze geschikt om de wijk te bedienen. Hun inrichting is echter heel klassiek.

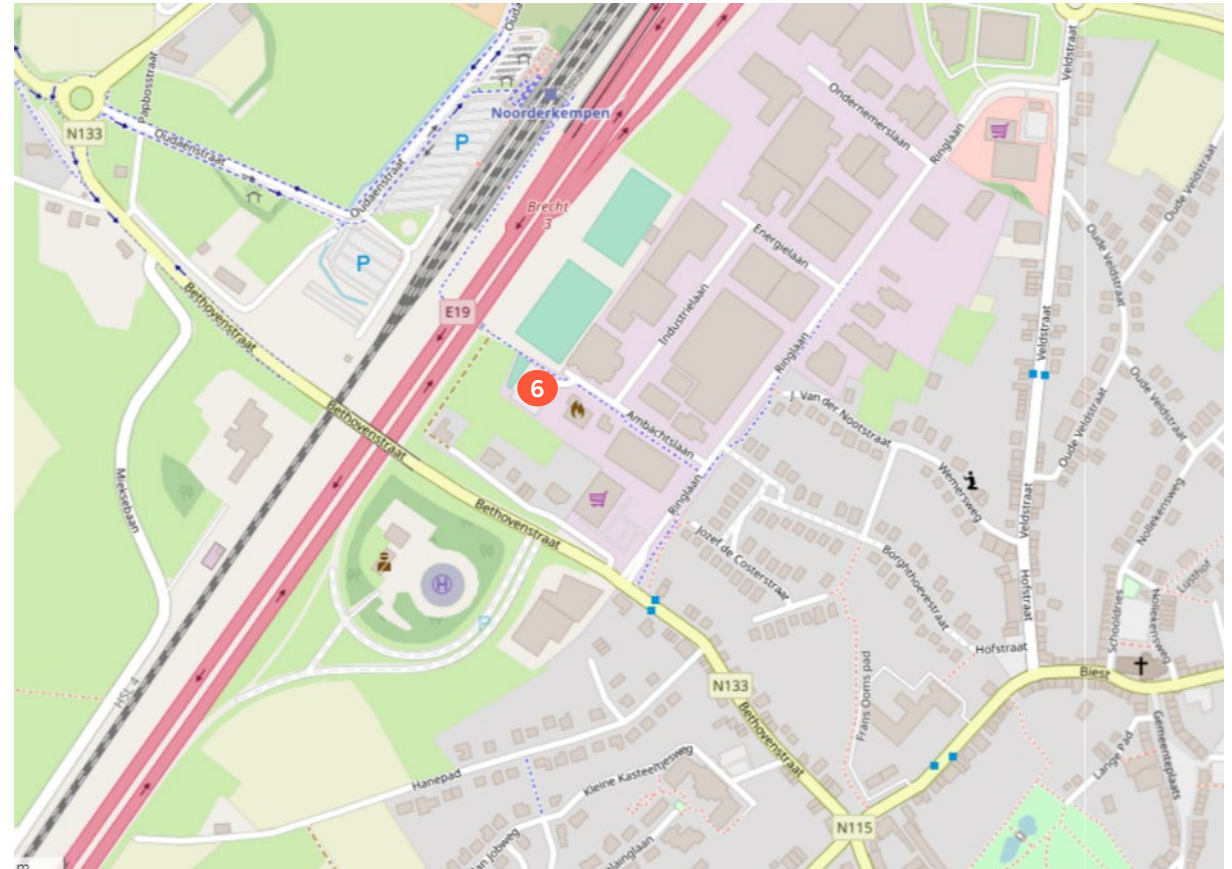




6 SKATETERREIN AMBACHTENLAAN

Deelgebied: BRECHT

Typologie speelzones	Skatezone en basketbalterreintje.
Inplanting in omgeving	Ten opzichte van het woonweefsel is deze site decentraal gelegen. De industriezone vormt tevens een barrière. Toch maakt het terrein deel uit van een grotere site met sportvoorzieningen en het jeugdhuis. Aanliggend is een parking met een onduidelijke grens tussen parkeren en recreatie. Het geheel mist nadrukkelijk een geborgen uitstraling.
Schaal	Door de link met de sportvoorzieningen rondom is de site van een schaalniveau deelgemeente (en zelfs gemeente, gezien de link met het station). Echter, omwille van de huidige inrichting functioneert dit terrein eerder op buurtniveau.
Speelkansen / doelgroepen	Skate, blade, bike en basket.
Inrichting & uitrusting	Skatetoestellen geplaatst op asfaltbodempl, en een basketkorf.
Voorlopig besluit	Zeergbrekkg gevoel van geborgenheid. Het terrein is aanliggend aan een fietsverbinding tussen dorp en station, maar deze fietsverbinding is niet goed bruikbaar voor kinderen. Een plek met potentie, maar dan is er zeker werk aan optimaliseren van inrichting, uitstraling, functionaliteit en bereikbaarheid.

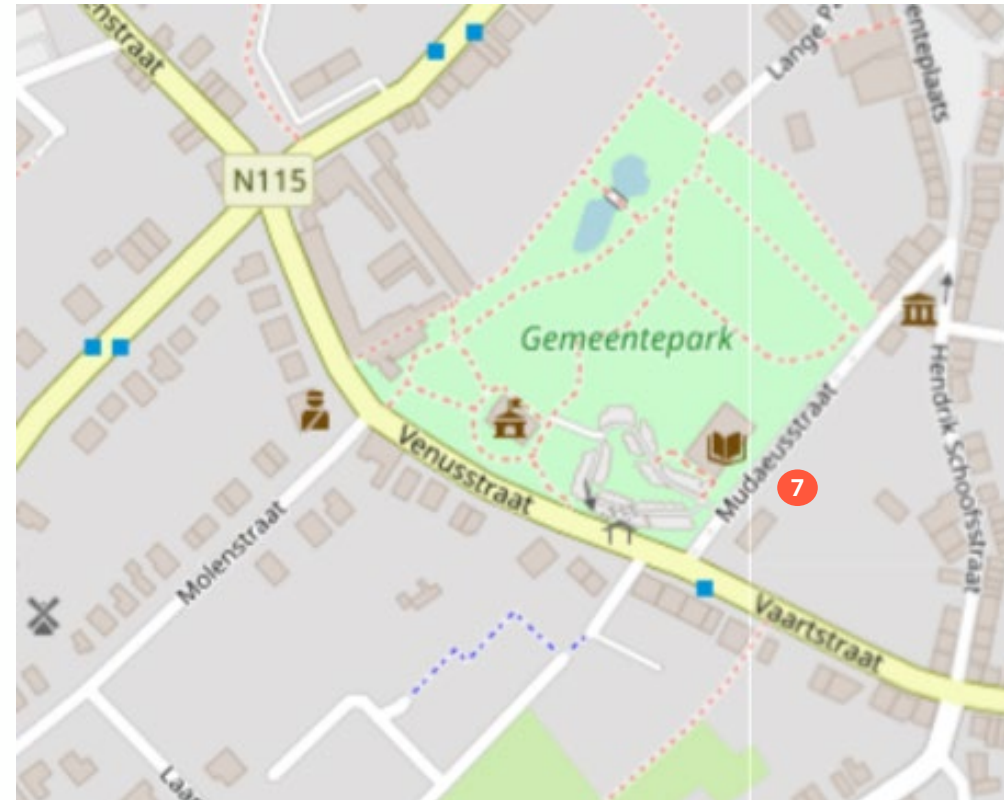




7 SPEELTERREIN COUVREUR DEN BRENGEL

Deelgebied: BRECHT

Typologie speelzones	Een klassiek speelterrein: vlak grasveld met speeltoestellen op valbrekende bodem.
Inplanting in omgeving	Dit terrein maakt deel uit van / is aanliggend aan het gemeentepark Brecht, dat centraal in het dorp is gelegen. Dat terrein is drager van diverse socio-culturele/sportvoorzieningen. Er is in het park een voorziene ontwikkeling met socio-culturele voorzieningen. Hierbij is het de bedoeling om – min of meer op de inplantingsplek van het huidige speelterrein – een nieuwe formele speelruimte aan te leggen.
Schaal	Omwille van de centrale ligging in dorpskern, de link met het park en met de geplande gemeenschapsvoorzieningen in het park heeft dit terrein de potentie om te functioneren op schaalniveau van de deelgemeente.
Speelkansen / doelgroepen	Dit terrein behoort tot de buitenspeelruimte van de buitenschoolse kinderopvang. Door de inrichting / uitrusting is deze plek vooral gericht op jongere kinderen.
Inrichting & uitrusting	Een combinatietoestel, glijbaal, schommel en een zandbak.
Voorlopig besluit	Dit terrein moet vooral worden gezien in relatie tot de kinderopvang en in relatie tot het park als kindvriendelijke publieke groene ruimte.

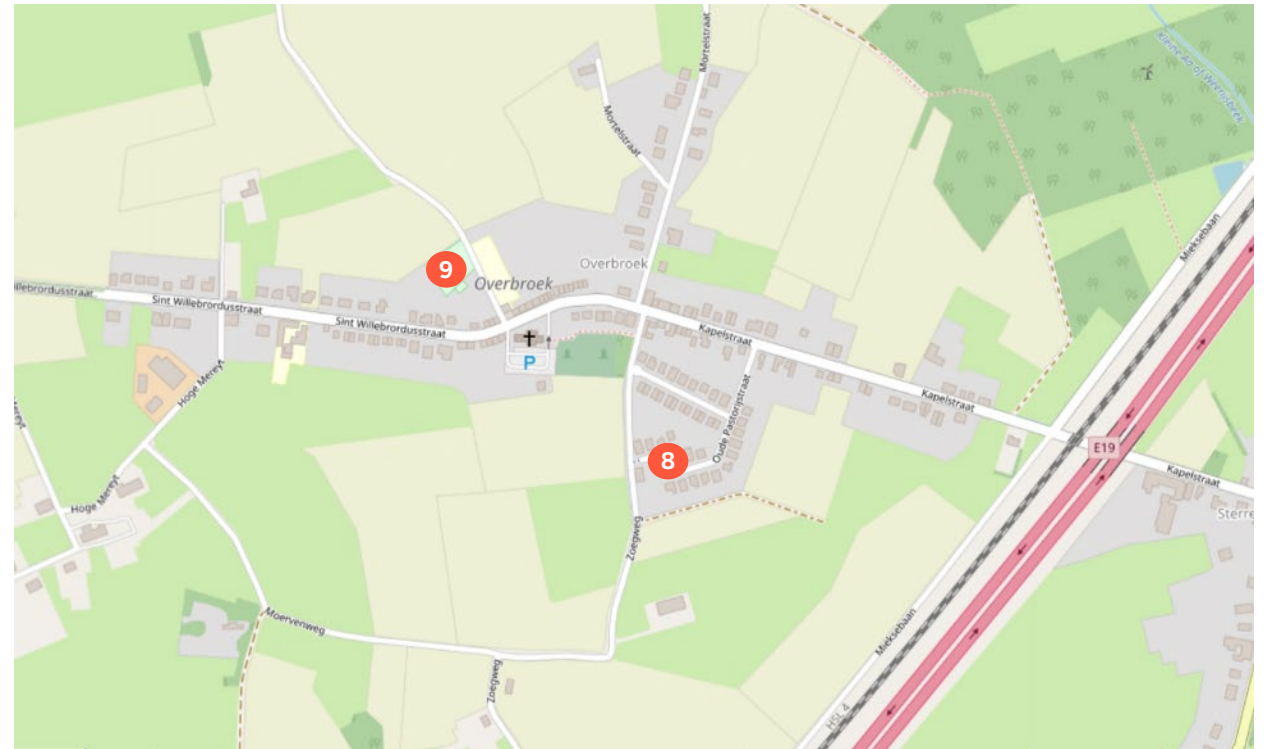




8 SPEELTERREIN OUDE PASTORIJ

Deelgebied: OVERBROEK

Typologie speelzones	Terrein met klassiek speeltuinkarakter.
Inplanting in omgeving	Het speelterrein ligt in het woongebied ten oosten van de dorpskern. Het ligt aan de voorkanten van woningen. De bereikbaarheid voor de omliggende buurt is goed. Enig schermgroen maakt een grens met de straat. Goede bereikbaarheid door diverse 'toegangen'.
Schaal	Dit terrein functioneert op niveau van de buurt.
Speelkansen / doelgroepen	Klauteren en glijden. Deze speelkansen vloeien voort uit de speeltoestellen en zijn relatief beperkt.
Inrichting & uitrusting	De rubberbetegeling in combinatie met de betonnen tegels geeft het geheel een zeer artificieel karakter.
Voorlopig besluit	Speelterrein met typische inrichting voor de gemeente Brecht. Vormt een geheel voor Overbroek met terrein nr. 9. De link tussen beide zal een aandachtspunt vormen.

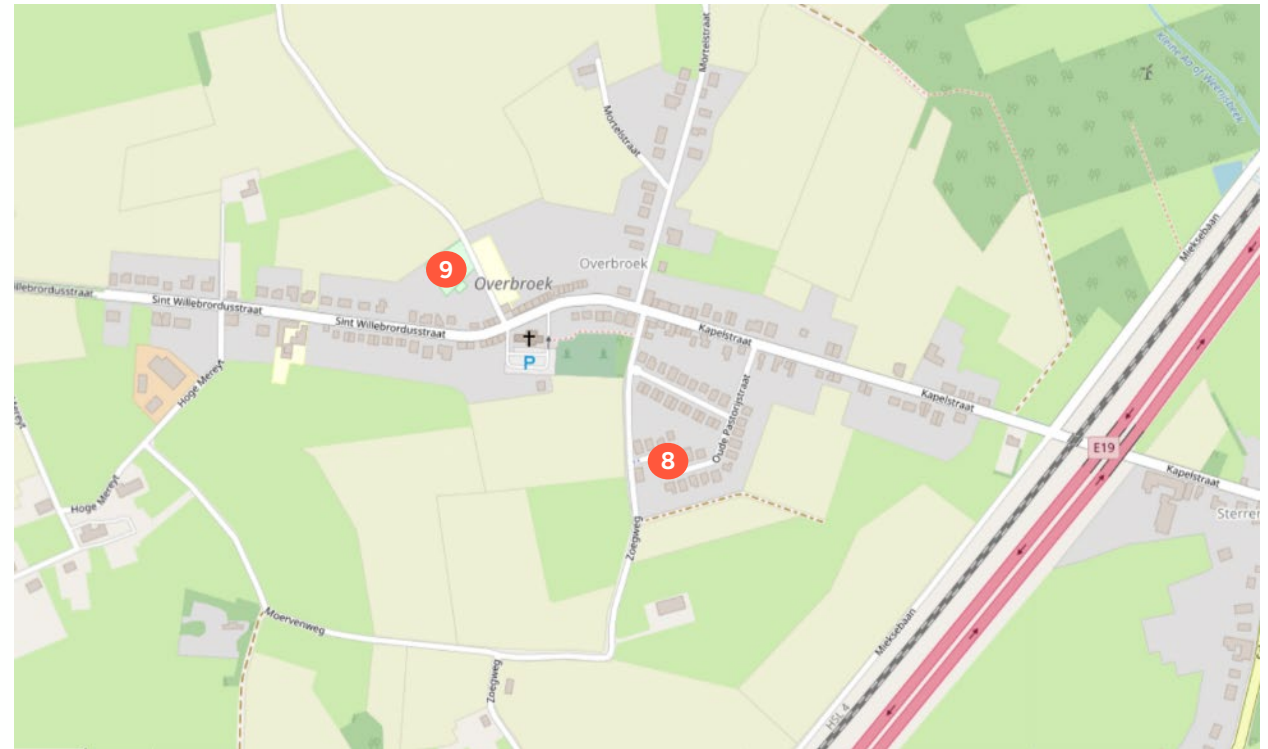




9 SPEELTERREIN OVERBROEK

Deelgebied: OVERBROEK

Typologie speelzones	Vlakke zone met kortgemaaid gazon waarop 2 goaltjes staan. Verder is er ook een petanquezone, een basketkorf en een speelgedeelte met 2 toestellen.
Inplanting in omgeving	Het terrein is gelegen in het centrum van Overbroek, nabij de basisschool.
Schaal	Dit terrein functioneert op buurtniveau met potentie om te functioneren op schaal van het hele deelgebied (indien optimale bereikbaarheid).
Speelkansen / doelgroepen	De speelkansen zijn eerder beperkt, maar het terrein als geheel wordt gebruikt door verschillende leeftijden. Het grasveld wordt gebruikt voor de markt en jaarlijkse dorpsfeest.
Inrichting & uitrusting	Er zijn 5 speelzones: <ul style="list-style-type: none">- voetbalveld- vlak gazon- basketbalterreintje- petanque- zone met 2 speeltoestellen Het geheel kent echter een weinig landschappelijke inrichting.
Voorlopig besluit	Terrein met potentie door oppervlakte en vrij goede nabijheid voor het hele woonweefsel. Er moet wel rekening gehouden worden met de functie als evenementenzone.

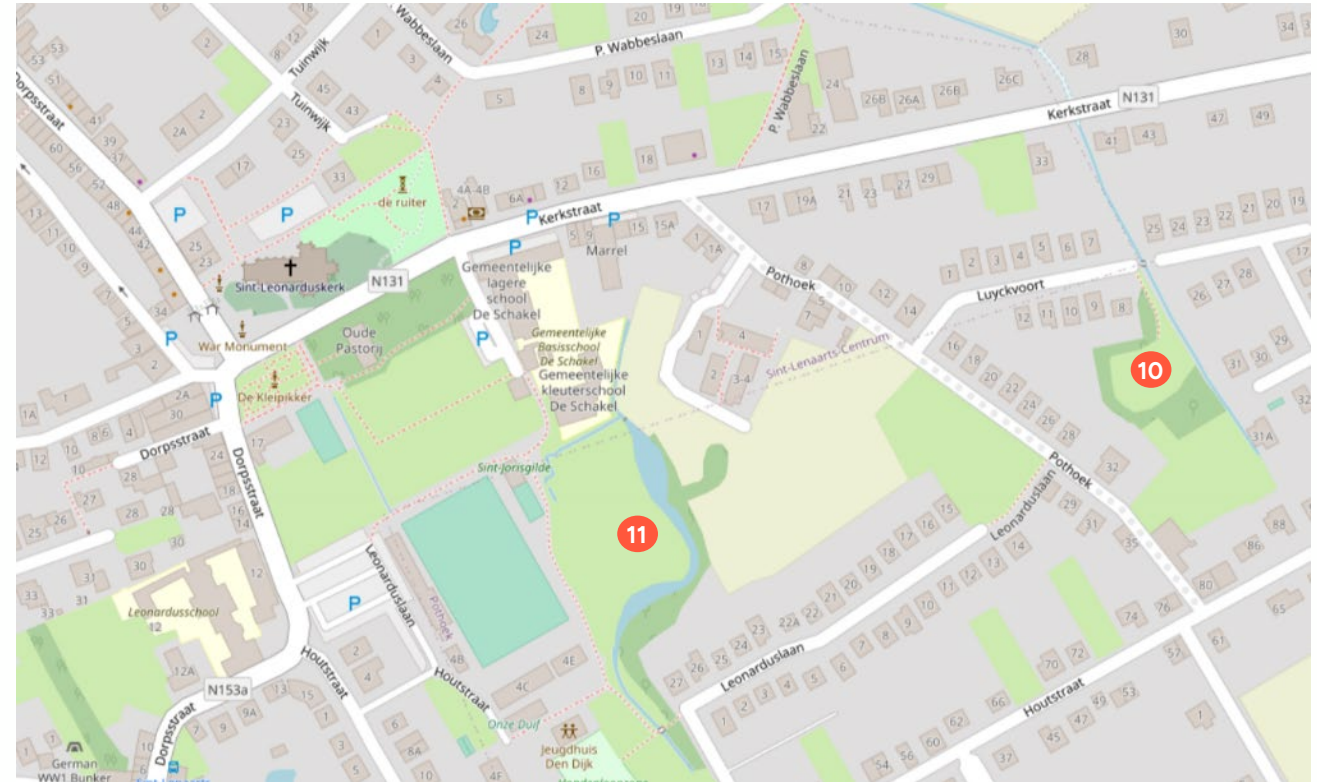




10 SPORTVELDJE LUYCKVOORT

Deelgebied: SINT-LENAARTS

Typologie speelzones	Sportveldje (voetbal) – vlak grasveld.
Inplanting in omgeving	Groenzone die vrij centraal ligt in het woongebied ten oosten van de site De Schakel. Er is een ruimtelijke verbinding tussen dit terrein en de site De Schakel, gedeeltelijk via een trage weg.
Schaal	De ruime oppervlakte (> 1000 m ²) suggereert veel ruimtekansen, het gewenste schaalniveau zal moeten bekeken worden in relatie tot de site De Schakel.
Speelkansen / doelgroepen	De speelkansen zijn beperkt tot 1 spelvorm. Het gazon laat diverse sportachtige spelvormen toe, maar de uitrusting is eenzijdig gericht op voetballen.
Inrichting & uitrusting	Twee goals op een grasvlakte.
Voorlopig besluit	Dit terrein biedt potenties voor het speelweefsel van Sint-Lenaarts. De spelvormen en –intensiteit zijn echter te bepalen in relatie tot de ontwikkeling van site De Schakel.

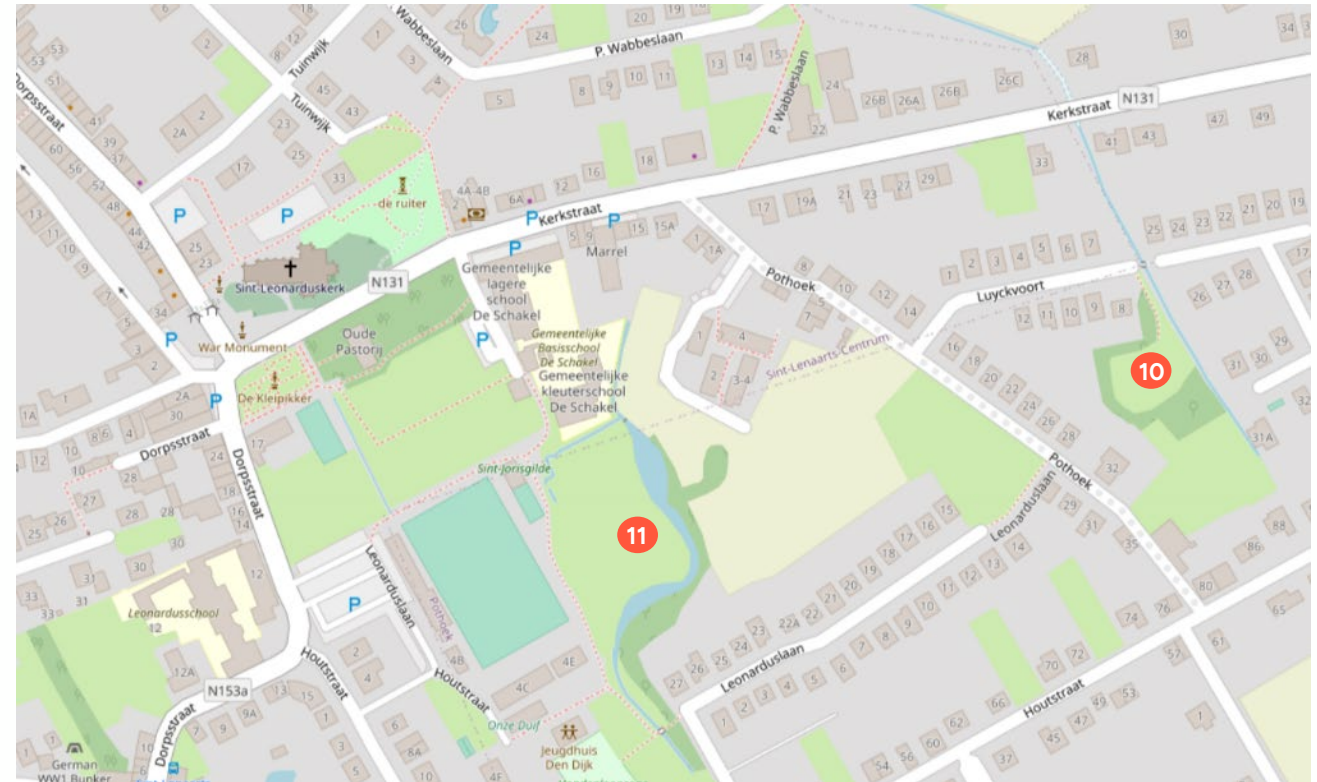




11 SPEELTERREIN DE POTHOEK (DE SCHAKEL)

Deelgebied: SINT-LENAARTS

Typologie speelzones	Grasveld vlak (voorheen stonden er speeltoestellen geïnstalleerd).
Inplanting in omgeving	De site is centraal gelegen in de deelgemeente Sint-Lenaarts. Aanliggend zijn voetbalveld, jeugdhuis, KLJ, judolokaal. De twee basisscholen zijn vlakbij gelegen. Dit terrein kent bijgevolg een zeer strategische ligging als publieke ruimte en is bovendien bereikbaar via diverse trage wegen. Het geheel van voorzieningen is inhoudelijk sterk, maar ruimtelijk is de site erg versnipperd.
Schaal	Het terrein is groot. De beschikbare oppervlakte, samen met de strategische inplanting maken dat het terrein een uitgesproken potentie heeft voor speelkansen op schaalniveau van de hele deelgemeente (en zelfs hoger).
Speelkansen / doelgroepen	Op dit moment zijn de speelkansen beperkt.
Inrichting & uitrusting	Geen uitrusting, en geen of beperkte landschappelijke inrichting.
Voorlopig besluit	Strategische ligging, link met voorzieningen én wonen. Terrein van groot potentieel belang met potentie om te functioneren op niveau van de hele deelgemeente. De site vraagt echter om een integrale visie op inrichting (type masterplan).

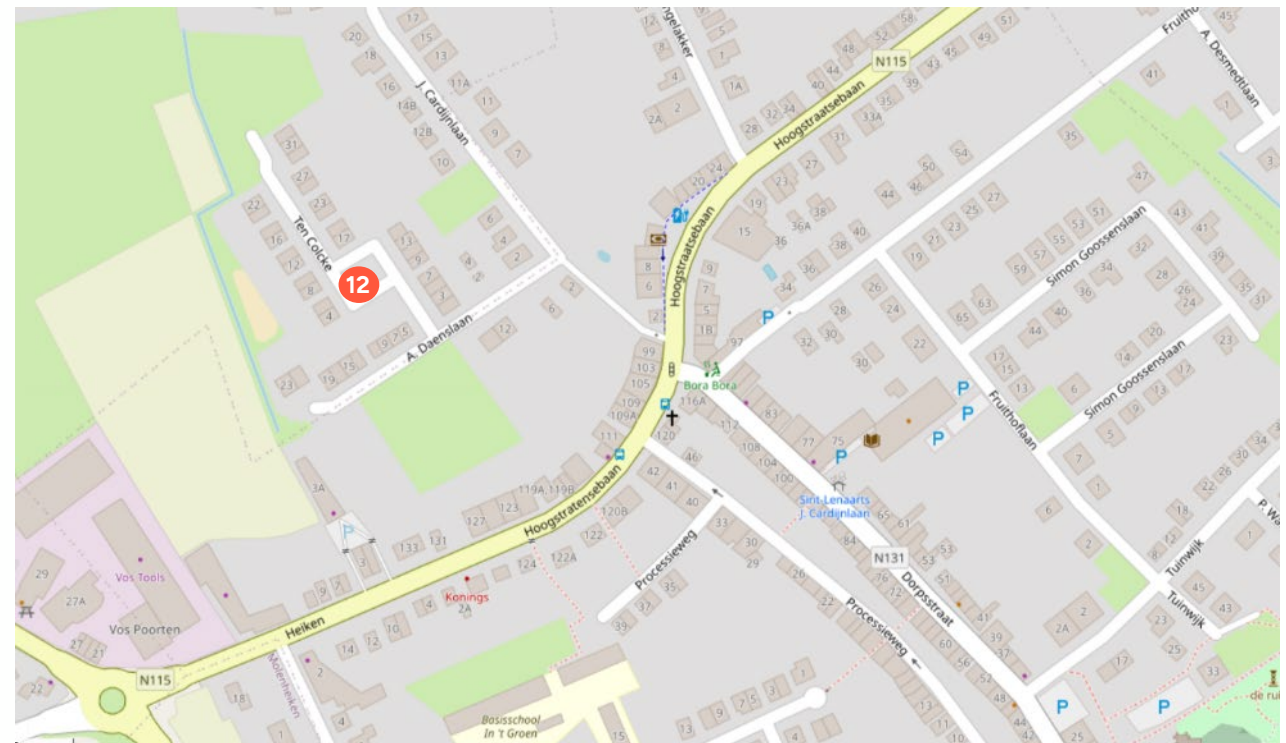




12 SPEELTERREIN TEN COLCKE

Deelgebied: SINT-LENAARTS

Typologie speelzones	Klassiek speelterrein met speeltoestellen op valbrekende bodem.
Inplanting in omgeving	Het terreintje is voorzien op een pleintje dat centraal ligt voor de omliggende woningen. Het ligt ook aan de voorkanten van de woningen. Prima gelegen om de omliggende woningen te bedienen. Het terreintje ligt in het noorden van Sint-Lenaarts.
Schaal	Het terrein functioneert omwille van de beperkte oppervlakte (200-600 m ²) op straatniveau.
Speelkansen / doelgroepen	Klassieke speeltuinvoorzieningen op valbrekende bodem en een picknickbank.
Inrichting & uitrusting	Drie grotere speeltuintoestellen. Valbodem met rubbertegels. Vooral gericht op iets oudere kinderen.
Voorlopig besluit	Een terreintje van eerder beperkt schaalniveau. Indien er grotere noden zijn voor extra speelkansen in het noorden van Sint-Lenaarts zal dit terreintje hier geen antwoord op kunnen bieden.


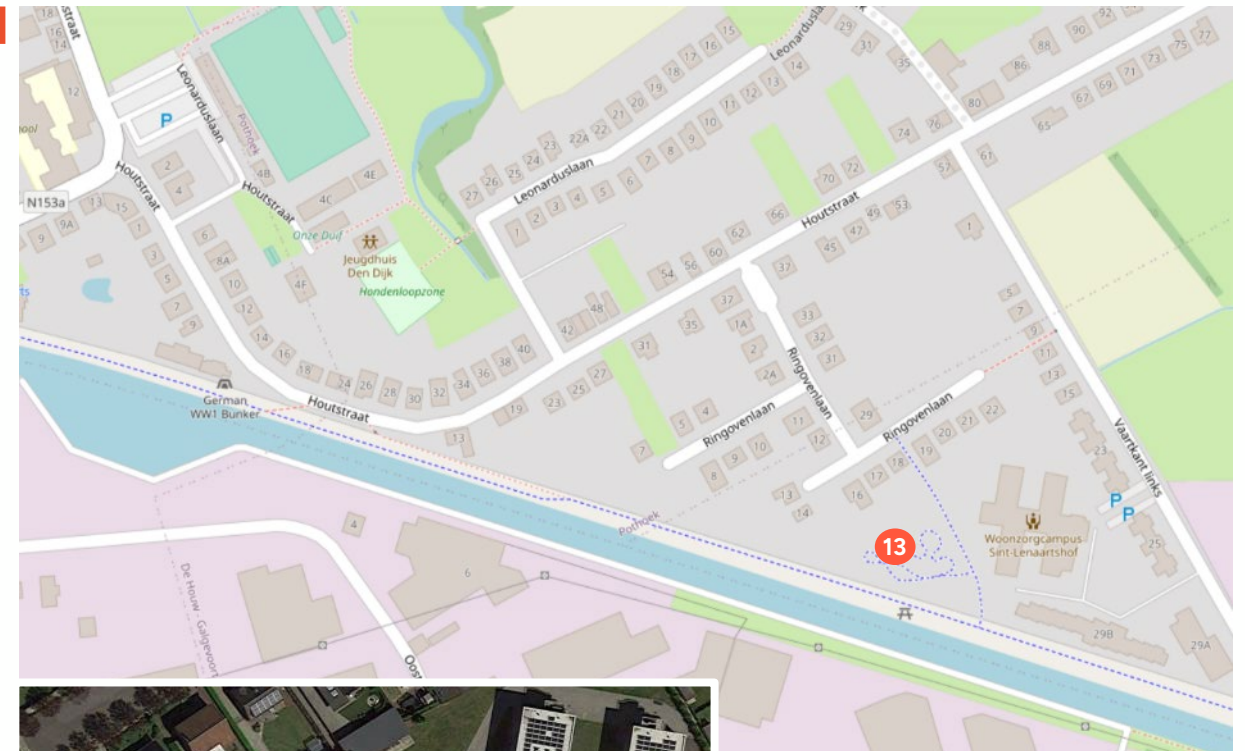




13 CROSSPARCOURS RINGOVENLAAN

Deelgebied: SINT-LENAARTS

Typologie speelzones	Crossparcours in groene omgeving.
Inplanting in omgeving	Het terrein is decentraal gelegen en ligt ingeklemd tussen een industriezone, het kanaal en een woonzorgcentrum.
Schaal	Dit terrein functioneert op niveau van de buurt (woonbuurt Ringovenlaan en omliggende straten).
Speelkansen / doelgroepen	Fietscrossen.
Inrichting & uitrusting	Groene, park/bosachtige zone. Met ook wat ruig karakter en kans voor fietscrossen.
Voorlopig besluit	Omwille van de eerder geïsoleerde ligging enerzijds, en de nabijheid van de site De Schakel anderzijds moet de betekenis van dit terrein wellicht eerder gezien worden in functie van de aanliggende woonwijk in de Ringovenlaan. Het lijkt wel mogelijk om een beleefbare link te maken tussen De Schakel en dit terrein.

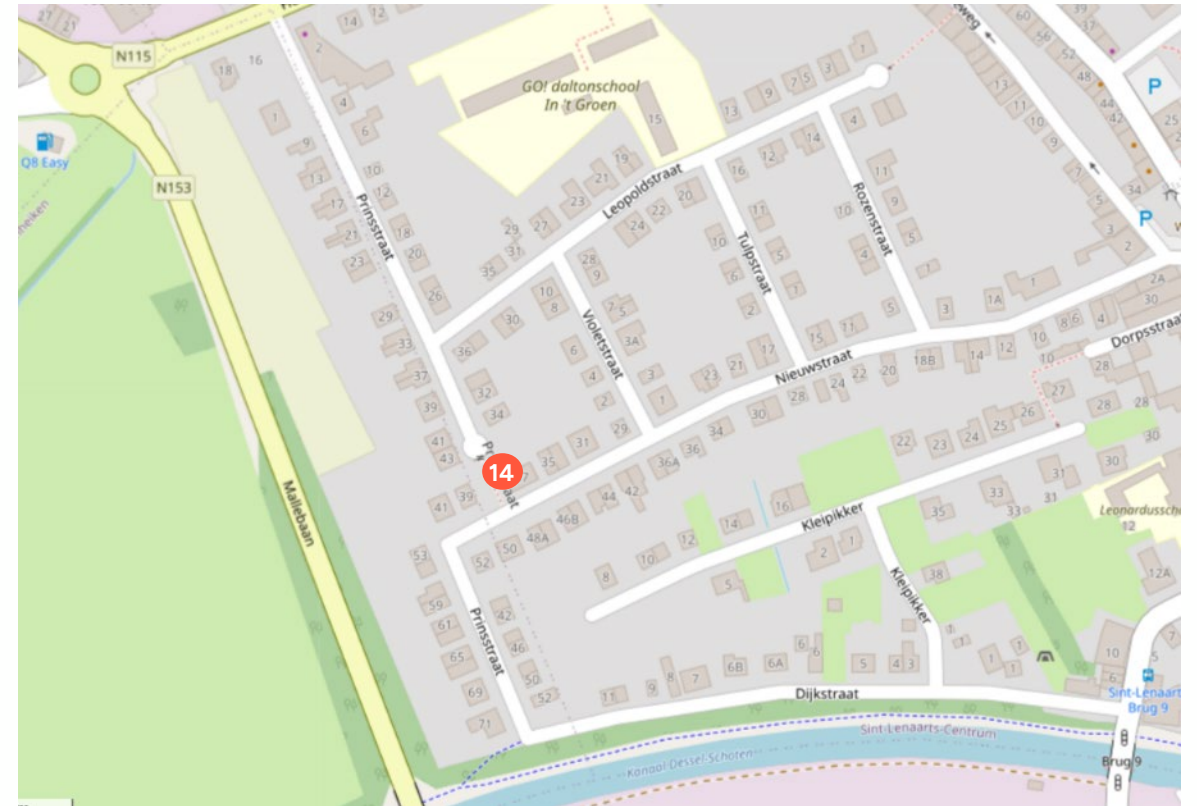




14 PASSAGEPLEK PRINSSTRAAT

Deelgebied: SINT-LENAARTS

Typologie speelzones	Verbindende trage doorsteek in woonwijk.
Inplanting in omgeving	Westelijk in de dorpskern. Verbindend element voor de wijk.
Schaal	Deze plek functioneert op straatniveau.
Speelkansen / doelgroepen	Omwille van beperkte oppervlakte en uitrusting zijn de speelkansen er beperkt. Dit terreintje biedt vooral potentie als passageplek: om onderweg even halt te houden.
Inrichting & uitrusting	Grasvlakte met onverhard pad. Er zijn geen speel- of zitgelegenheden aanwezig.
Voorlopig besluit	Omwille van de verbindende functie van dit stukje binnen de wijk is het beslist de moeite om deze plek nader vorm te geven.

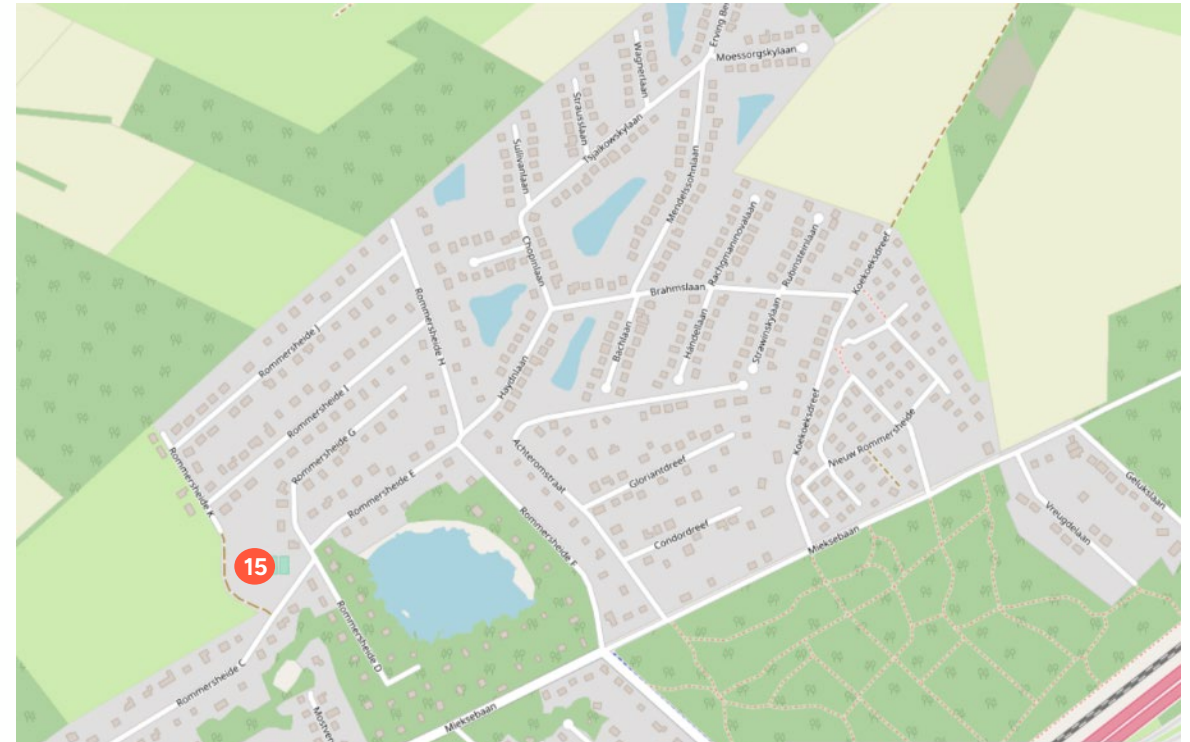




15 SPEELTERREIN ROMMERSHEIDE

Deelgebied: ROMMERSHEIDE

Typologie speelzones	Speeltuinzone, fietscrossparcours (aanliggend is er ook een ruime hondenloopweide).
Inplanting in omgeving	De hele wijk Rommersheide is een residentiële woonwijk. De wijk kent met de speelruimte Rommersheide één recreatieve zone voor jeugd. Deze zone ligt evenwel decentraal in de wijk. Het optimaal functioneren van dit terrein zal afhangen van de bereikbaarheid van de site vanuit het oostelijk deel van de wijk. Er loopt een trage weg doorheen het terrein, wat de waarde van de plek doet toenemen.
Schaal	Oppervlakte, uitrusting, algemene uitstraling van de ruimte is op schaalniveau van de buurt.
Speelkansen / doelgroepen	Het terrein heeft een typische speeltuininrichting met een flink aantal verspreide toestellen. Door het fietscrossparcours kan er een wat breder publiek worden aangetrokken.
Inrichting & uitrusting	Niet zo geslaagd totaalontwerp, maar door de oppervlakte heb je wel een prettig gevoel van ruimte. Er zit ook nog flink wat 'speling' op het terrein (potentie voor sterkere inrichtingsingrepen).
Voorlopig besluit	Een terreininrichting die voor verbetering vatbaar is. De bereikbaarheid is een thema om op in te zetten.

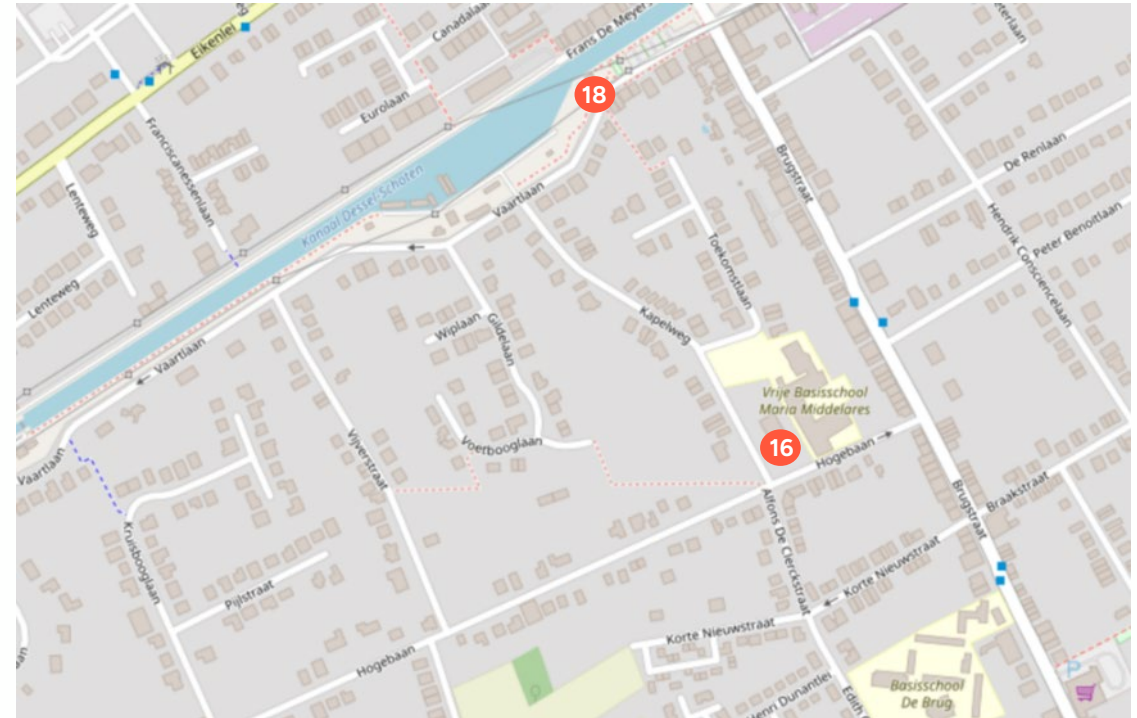




16 HOGEBAAN (KINDEROPVANG)

Deelgebied: SINT-JOB-IN-'T-GOOR

Typologie speelzones	Bomenrijke voortuin waardoor de uitstraling iets weg heeft van natuurrijke avontuurlijke speelruimte.
Inplanting in omgeving	Terrein van de kinderopvang. Het is evenwel vrij toegankelijk. De school is aanliggend, wat een sterke troef vormt. Dit terrein is ook centraal gelegen in de wijk.
Schaal	Op heden functioneert dit terreintje op niveau van de straat. Door de centrale ligging en de relatie met publieke voorzieningen heeft dit terrein de potentie om te functioneren op niveau van de buurt.
Speelkansen / doelgroepen	Op het terrein is een schommel aanwezig. Het is verder een goed basisterrein voor een breder gamma aan spelletjes.
Inrichting & uitrusting	Enkele speeltoestellen (o.a. schommel op onverharde bodem).
Voorlopig besluit	Dit terrein heeft een goede basisinrichting i.f.v. opvang en occasioneel bezoek van 'ongeorganiseerde' kinderen.

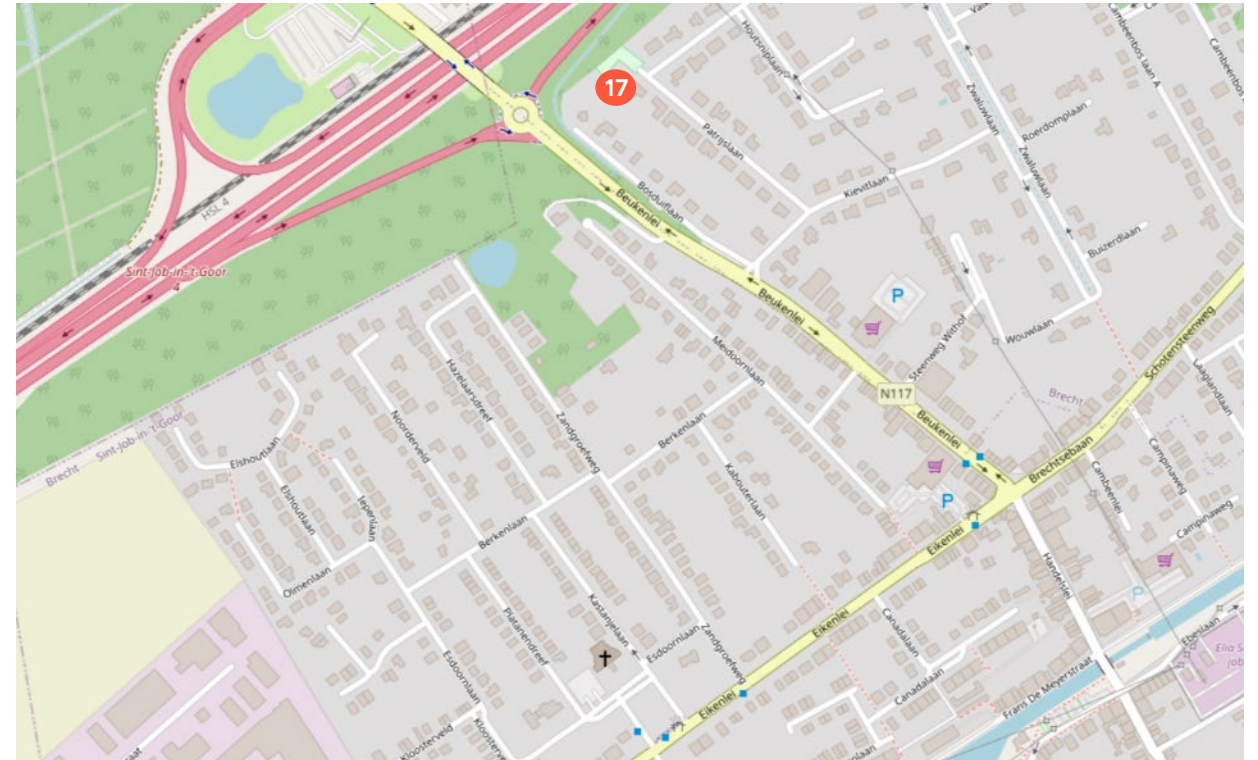




17 SPEELTERREINTJE PATRIJSLAAN

Deelgebied: SINT-JOB-IN-'T-GOOR

Typologie speelzones	Dit terrein kent 2 zones: een zone met klassiek speelterrein en een beperkte zone voor voetbal.
Inplanting in omgeving	Gelegen in het uiterste westen van de buurt Kambeenbosheide. Hierdoor heeft het terrein een decentrale en ietwat geïsoleerde ligging. Het is bovendien deels ingeklemd door de oprit van de autosnelweg. Door de geïsoleerde ligging heerst er weinig sociale controle.
Schaal	Omwille van ligging en beperkte oppervlakte (200-600 m ²) moet dit terrein eerder worden beschouwd als speelterrein op schaalniveau straat.
Speelkansen / doelgroepen	Petanque, schommelen, klauteren, voetballen.
Inrichting & uitrusting	Speeltoestellen met rubbertegels als valbodem. Verder petanquebaan en voetbalgoal.
Voorlopig besluit	Terreintje dat een rol kan spelen voor de onmiddellijke buurt. De potentie is evenwel beperkt door de decentrale en geïsoleerde ligging.

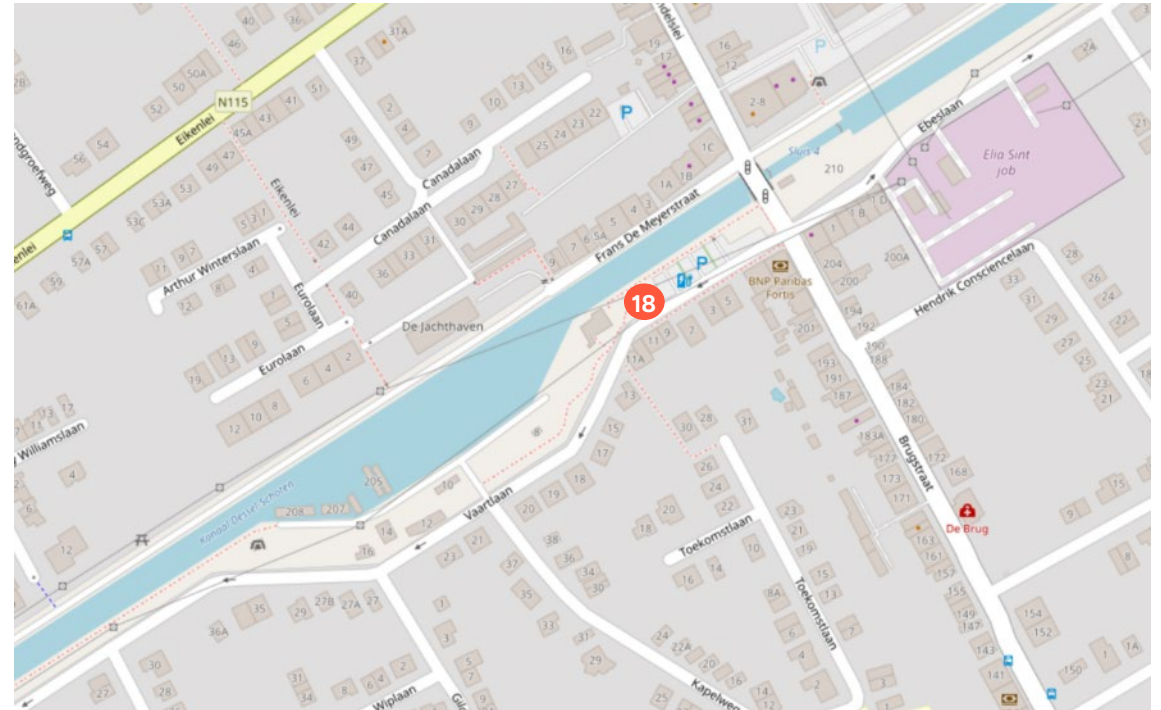




18 SPEELTERREIN STRAND VAARTLAAN

Deelgebied: SINT-JOB-IN-'T-GOOR

Typologie speelzones	Klassiek speelterrein met speeltoestellen op valbrekende bodem. 3 kleuterspeeltoestellen (eenvoudig combinatietoestel, wipkip) op rubbertegels.
Inplanting in omgeving	Eenzijdig strategisch punt – waar hoofdweg en recreatieve kanaal elkaar kruisen – anderzijds decentraal gelegen in het woonweefsel. De vaartlaan vormt een verbinding, maar de hoogspanningsmasten en de nabijheid van de drukke hoofdweg zorgen voor een sterk ongeborgen effect. Ook het kooieffect van de afsluiting heeft een negatieve invloed op de geborgenheid. Door de ligging langs het kanaal kan het als een soort passageplek dienen..
Schaal	Dit terrein functioneert op heden op straatniveau omwille van de beperkte oppervlakte en gecompliceerde ligging.
Speelkansen / doelgroepen	De speelkansen zijn beperkt en eerder eenzijdig. Ze zijn voornamelijk gericht op jonge kinderen.
Inrichting & uitrusting	Rubbertegelvloer omgeven door draadafsluiting. Het terrein mist hierdoor een sfeer van geborgenheid.
Voorlopig besluit	Het plekje ligt net te dicht bij de invloedssfeer van de straat. De draadafsluiting zorgt voor een sterk gesloten karakter. Er zijn nog wel potenties in de onmiddellijke nabijheid (bv. de groenzone langs het kanaal).

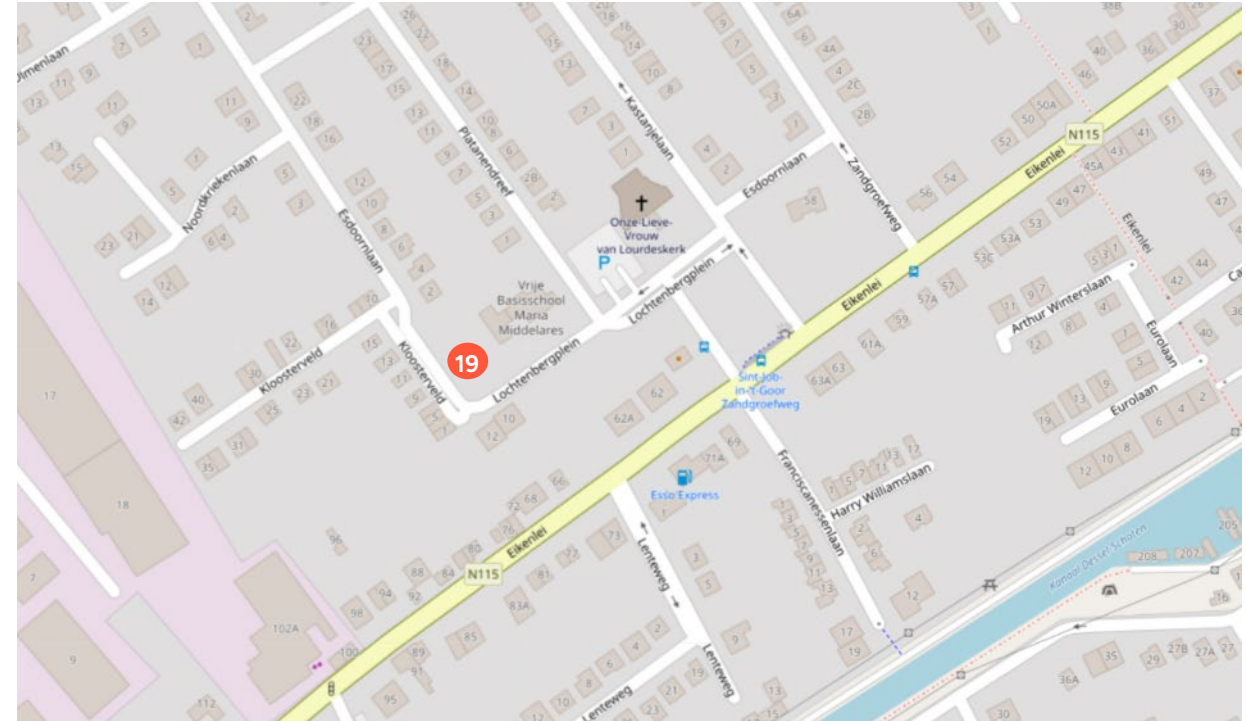




19 SPEELTERREIN KLOOSTERVELD

Deelgebied: SINT-JOB-IN-'T-GOOR

Typologie speelzones	Terrein met drie zones: <ul style="list-style-type: none">- Zone met klassiek speelterrein- Zone met sport (basket)- Vlak grasveld
Inplanting in omgeving	Buurthuis de Bijenkorf en school Maria Middelaes liggen in de directe omgeving. Het terrein kijkt uit op voorkanten van woningen.
Schaal	Omwille van de oppervlakte (>800m ²) en de nabijheid van de voorzieningen kan dit terrein op schaalniveau van de buurt functioneren. De relatie met de woonstructuur rondom is vrij goed.
Speelkansen / doelgroepen	Een klassieke inrichting die weinig kansen biedt tot gevarieerd spel (bv. fantasiespel, constructiespel, explorerend spel).
Inrichting & uitrusting	Het terrein bestaat uit een grasveld met speeltoestellen op valbrekende bodem en basketveldje. Dit is een terrein waar het gebrek aan inrichting voelbaar is.
Voorlopig besluit	Een terrein met potentie, maar de zwakke inrichting vraagt om een landschappelijke en geïntegreerde aanpak.

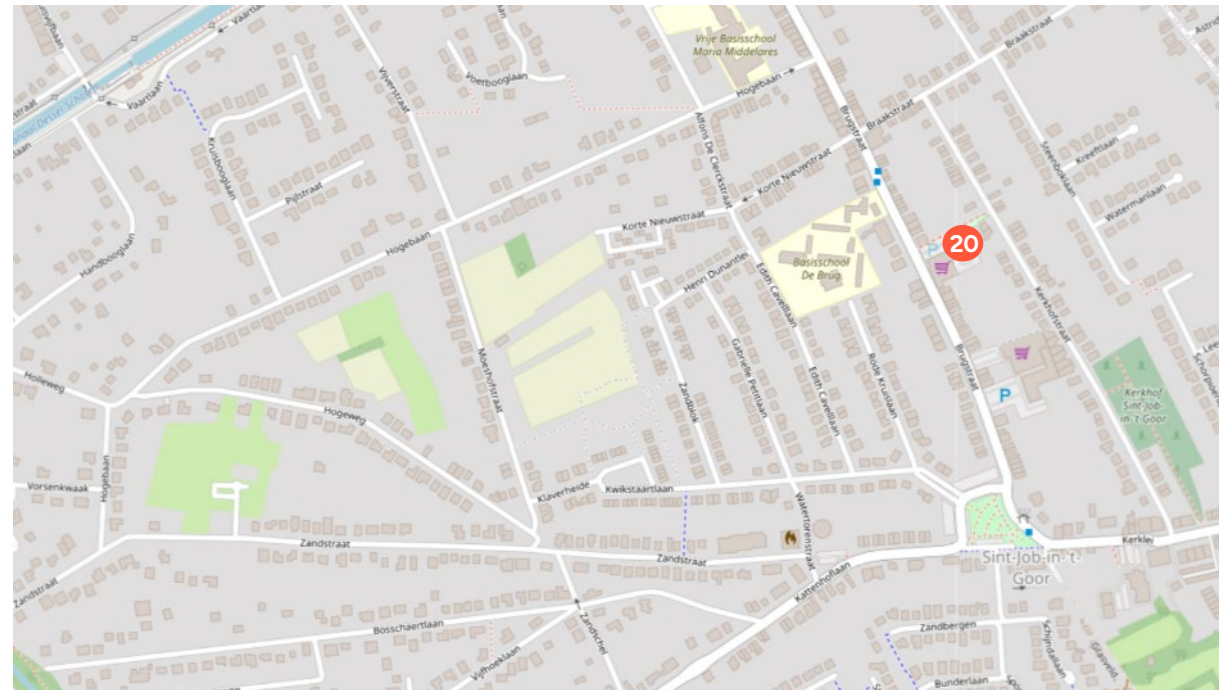




20 SPEELTERREIN KERKHOFSTRAAT

Deelgebied: SINT-JOB-IN-'T-GOOR

Typologie speelzones	Klassiek speelterrein maar met specifieke inplanting: het speelterrein maakt deel uit van trage weg. Beide vormen als het ware een geheel.
Inplanting in omgeving	De basisschool De Brug ligt vrijwel aanliggend aan het speelterrein. Dit speelterrein vormt een kindvriendelijke link naar de school.
Schaal	Het geheel heeft een beperkte oppervlakte en functioneert op niveau van de straat. Het kent een beperkte buffering naar de omliggende woningen. We kunnen bijgevolg besluiten dat het straatniveau hier geschikt is en niet moet verhoogd worden. Men moet wel rekening houden met de beperkte kans tot buffering.
Speelkansen / doelgroepen	Door de precieze aard van het geheel vormt dit eerder een passageplek. Deze plek dient niet om langdurig spel te gaan ontwikkelen, maar eerder om door kinderen, bij het passeren te gebruiken. Kinderen (10-12 jaar) geven aan dat dit eerder een terreintje is voor jonge kinderen.
Inrichting & uitrusting	Een combinatietoestel waardoor een heus parcours-effect aanwezig is.
Voorlopig besluit	Deze plek ken een goede combinatie van speelkansen op een strategische verbinding naar de school.

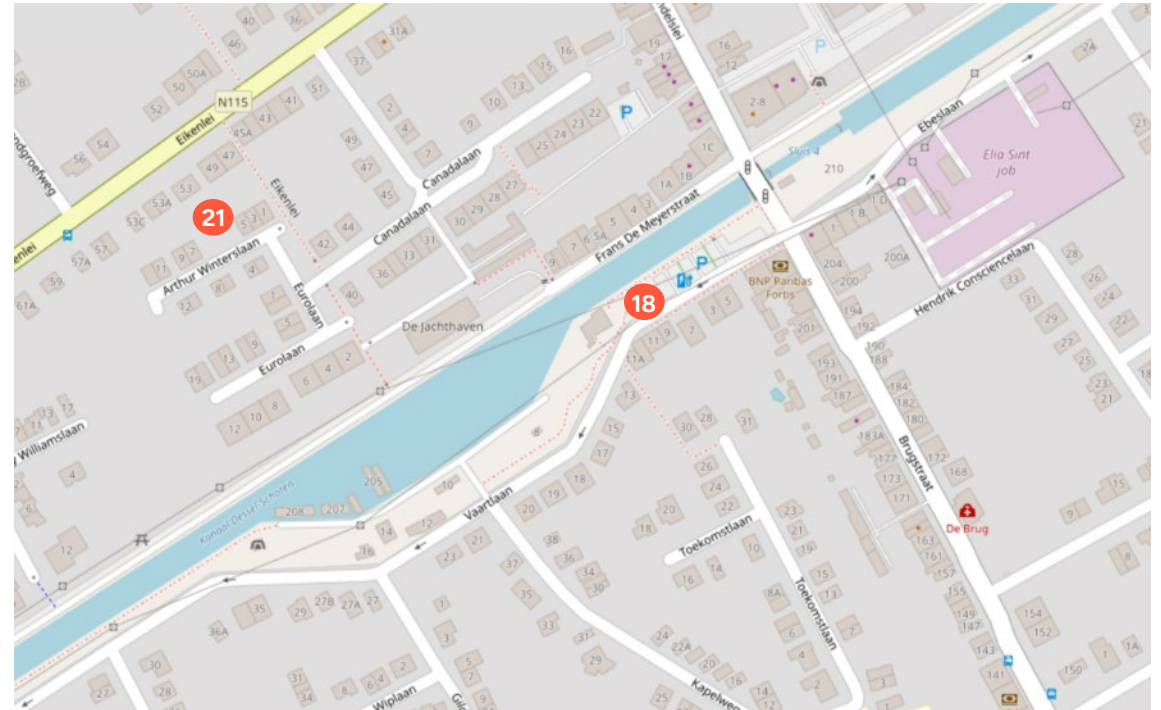




21 SPEELTERREIN ARTHUR WINTERSLAAN

Deelgebied: SINT-JOB-IN-'T-GOOR

Typologie speelzones	Speelterrein met uitgesproken speeltuinkarakter. Beperkte oppervlakte, 2 grotere speeltoestellen.
Inplanting in omgeving	Eerder goede relatie met de directe woonomgeving. Gelegen in een rustige woonbuurt.
Schaal	De beperkte oppervlakte en beperkte buffering maken dat het speelterreintje functioneert op straatniveau.
Speelkansen / doelgroepen	De speelkansen vloeien voort uit de speeltoestellen en zijn eerder gericht op oudere kinderen.
Inrichting & uitrusting	Een vogelnestschommel en combinatietoestel. De kunstmatige valbodem geeft het geheel een eerder artificieel effect.
Voorlopig besluit	Functioneel speeltuintje dat evidente beperkingen kent door beperkte oppervlakte.

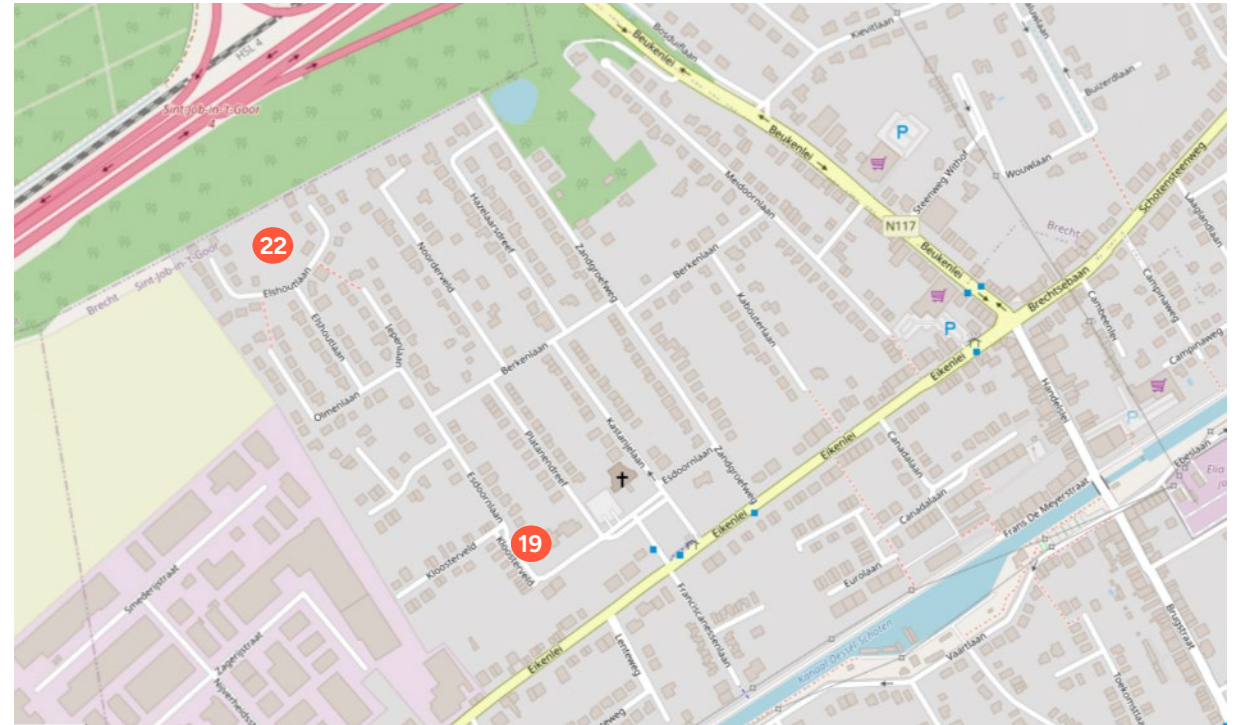




22 SPORTVELDJE ELSHOUTLAAN

Deelgebied: SINT-JOB-IN-'T-GOOR

Typologie speelzones	Vlak grasveld met een zone waar 2 goaltjes zijn ingeplant.
Inplanting in omgeving	Decentraal gelegen terrein in de noordwestelijke buurt van het dorp. Aanliggend aan buffergebied naast de snelweg. Het terrein heeft toch een redelijke bereikbaarheid binnen de buurt zelf.
Schaal	De oppervlakte is zeker geschikt om een rol te spelen op schaalniveau van de buurt.
Speelkansen / doelgroepen	Gericht op sportachtig spel. De grote grasvlakte lijkt verder eerder betekenisloos.
Inrichting & uitrusting	Geen inrichting: 2 ingeplante goals geven de grootte van het voetbalveld aan.
Voorlopig besluit	De eerder decentrale ligging zorgt voor een beperkte potentie van dit terrein. Dit ondanks de grote oppervlakte.

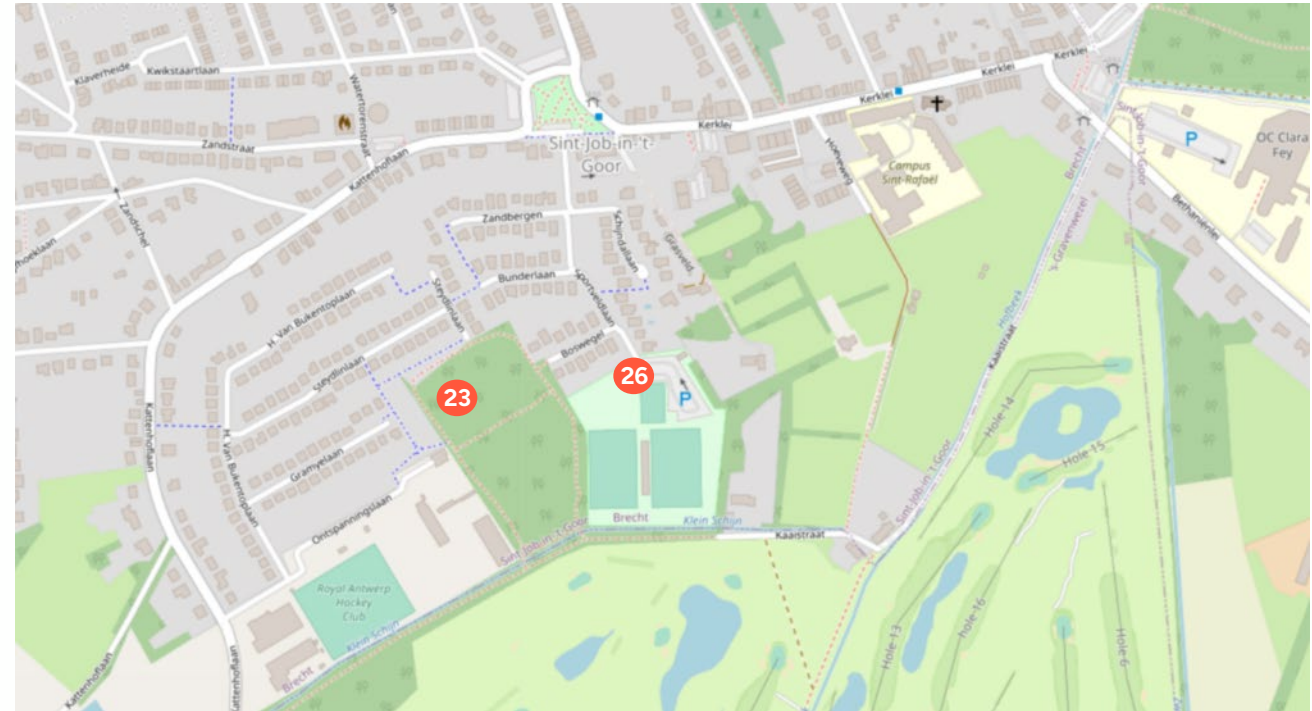




23 SPEELTERREIN ZANDBERGEN

Deelgebied: SINT-JOB-IN-'T-GOOR

Typologie speelzones	Klassiek speelterrein met speeltoestellen op valbrekende bodem en een trapveldje.
Inplanting in omgeving	Aanliggend aan de sportsite en speelbos van Sint-Job-in-'t-Goor. Op die manier vormt het terrein een stapsteen tussen aanliggende wijken ten westen en ten noorden van de sportsite, die trage wegen hebben waardoor het geheel prima ontsloten is.
Schaal	Omwille van de strategische ligging en grote oppervlakte kan dit terrein functioneren op niveau van de hele wijk.
Speelkansen / doelgroepen	Speelkansen die voortvloeien uit de speeltoestellen. Verder ook mogelijkheid om te voetballen. Het feit dat de speeltuinzone aansluitend is aan een het speelbos biedt extra speelkansen.
Inrichting & uitrusting	Enkele speeltoestellen die wat verspreid staan op het terrein. Rubbertegels geven de plek een artificieel effect. Het voetbalveldje is zeer dicht naast het speeltuingedeelte gesitueerd en er is geen groenbuffer tussen beide zones aanwezig.
Voorlopig besluit	Terrein met grote potentie om te functioneren op wijkniveau omwille van ligging (relatie met woonbuurten, speelbos en sportsite) en oppervlakte. Aandachtspunten zijn evenwel een meer landschappelijke inrichting met groenbuffering tussen de speelzones en linken met het speelbos.

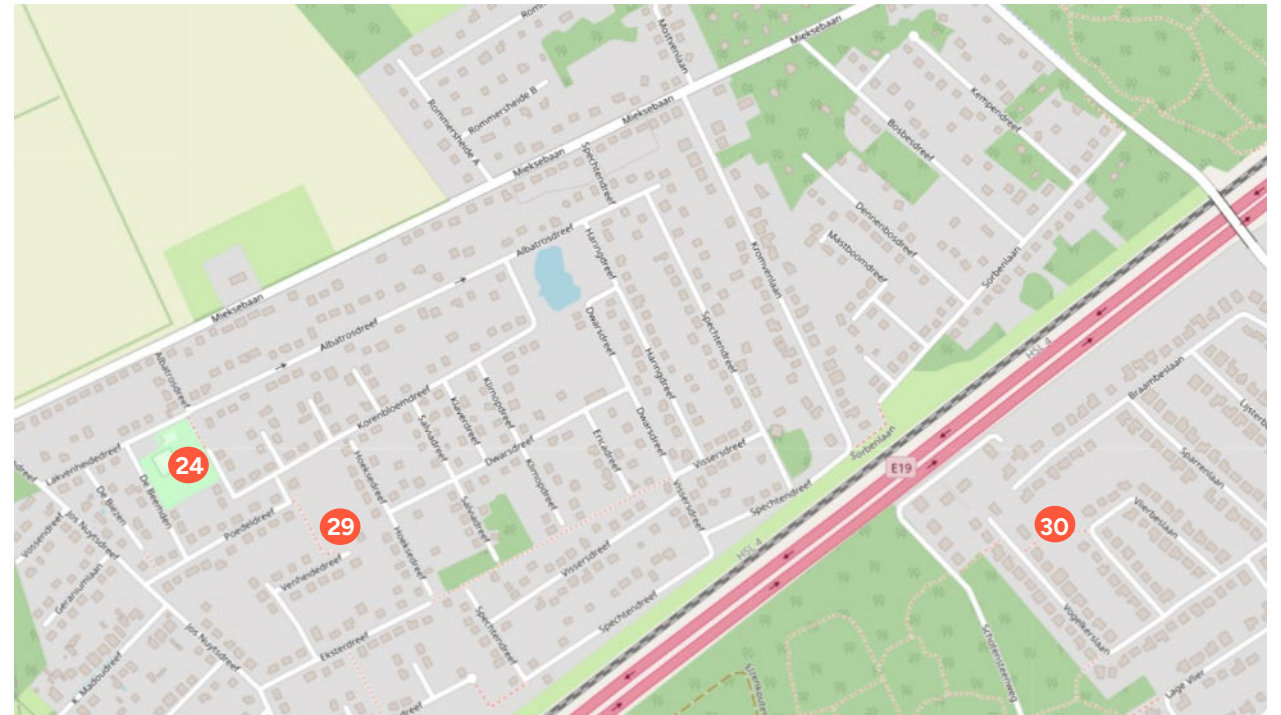




24 SPEELTERREIN MIEKSEHOEVE

Deelgebied: ROMMERSHEIDE

Typologie speelzones	Klassiek speelterrein met speeltoestellen op valbrekende bodem met errond een natuurrijke zone met kansen voor informeel spel.
Inplanting in omgeving	De speeltuin ligt in een grotere groene omgeving, en wordt erdoor afgesneden d.m.v. een hoge draad. Wellicht omwille van de waterloopjes die rondom liggen. De wijk rond de speelruimte heeft een sterk residentieel karakter met privétuinen. Het speelterrein functioneert als een 'recreatieve speelplek in de buurt'.
Schaal	Een terrein dat door bereikbaarheid en grootte in staat is om te functioneren op het schaalniveau van de wijk rondom.
Speelkansen / doelgroepen	Door het sterke speeltuingerichte karakter wordt hier eerder jonge gebruikers (met hun gezin) aangetrokken.
Inrichting & uitrusting	Het doet vreemd aan dat het speelterrein zelf één vlakte is en dat de lichte niveauverschillen zich buiten het terrein bevinden. Er is weinig of geen relatie met de omgeving errond. Ook de rubbertegels doen hier stevig afbreuk aan de natuurrijke potentie van deze site.
Voorlopig besluit	Een plek die beter zou moeten kunnen inspelen op noden als 'gezinsgerichte speelruimte' en vraagt om een meer landschappelijk inrichting waarbij de relatie met omliggende groenzone wordt versterkt.

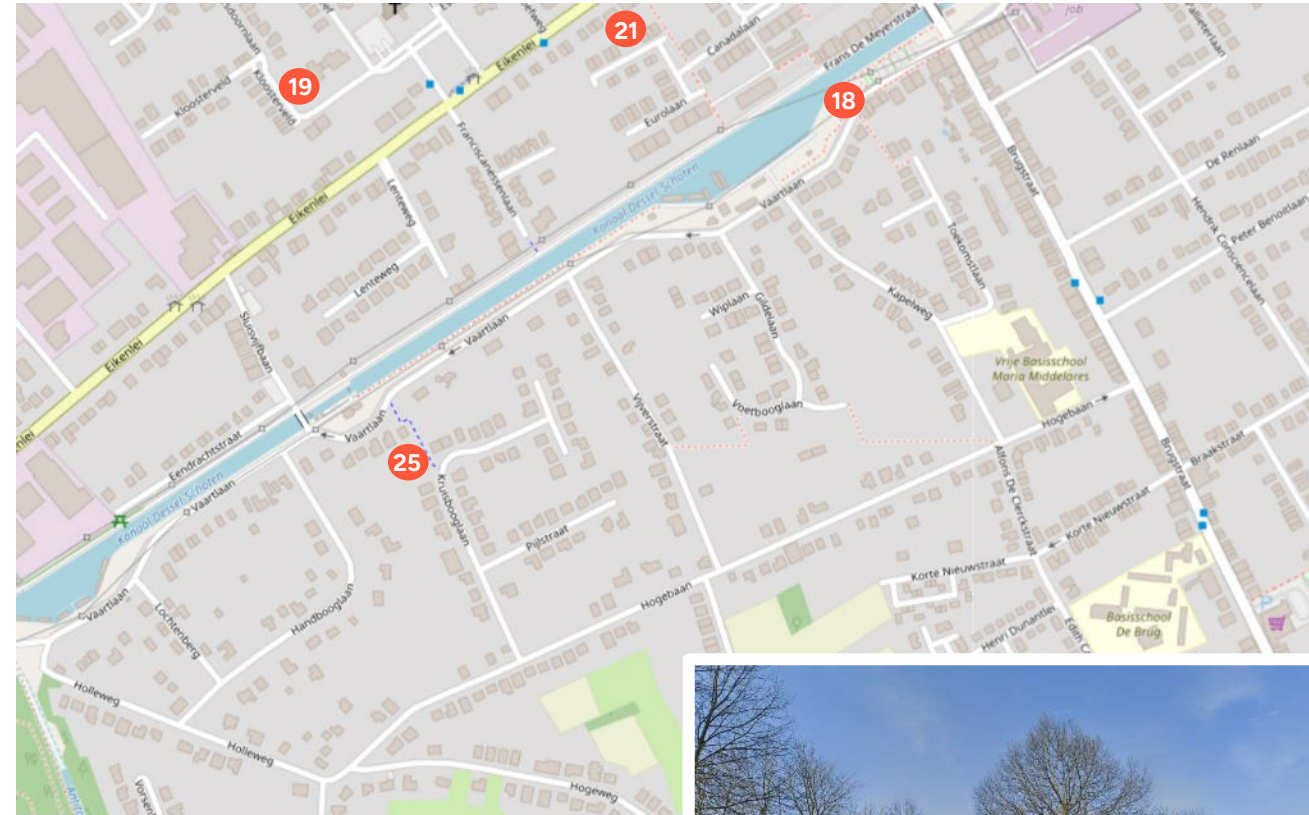




25 SPORTVELDJE KRUISBOOGLAAN

Deelgebied: SINT-JOB-IN-'T-GOOR

Typologie speelzones	Een grasveld met hoogstambomen zonder uitrusting.
Inplanting in omgeving	Het terrein is gelegen langs een trage doorsteek die het gebied ten noorden van het kanaal linkt (via brug) met de woonwijk ten zuiden van het kanaal. Hierdoor heeft het terrein de potentie om een verbinder te vormen in het speelweefsel.
Schaal	Oppervlakte is eerder beperkt (<600m ²). Daarom functioneert dit terrein op straatniveau.
Speelkansen / doelgroepen	In de huidige situatie eerder een passageplek, met beperkte speelkansen.
Inrichting & uitrusting	Inrichting/uitrusting is afwezig. Bestaande hoogstammen geven het terreintje toch iets van karakter. De trage weg in de rand van het terrein is een troef. Kinderen geven aan dat dit terrein best een leukere invulling mag krijgen.
Voorlopig besluit	Op dit moment vervult dit terrein een beperkte rol als speelterrein. Mits een inrichting met gevarieerde speelkansen kan dit terrein een belangrijke rol opnemen binnen het lokale speelweefsel.

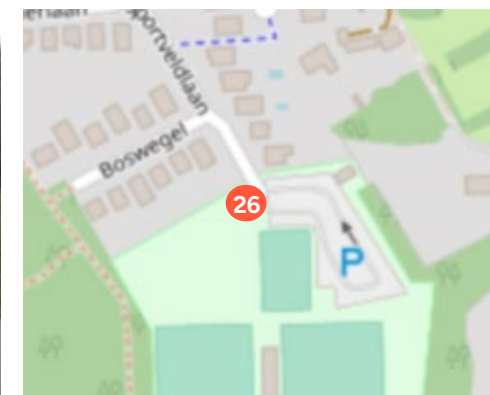
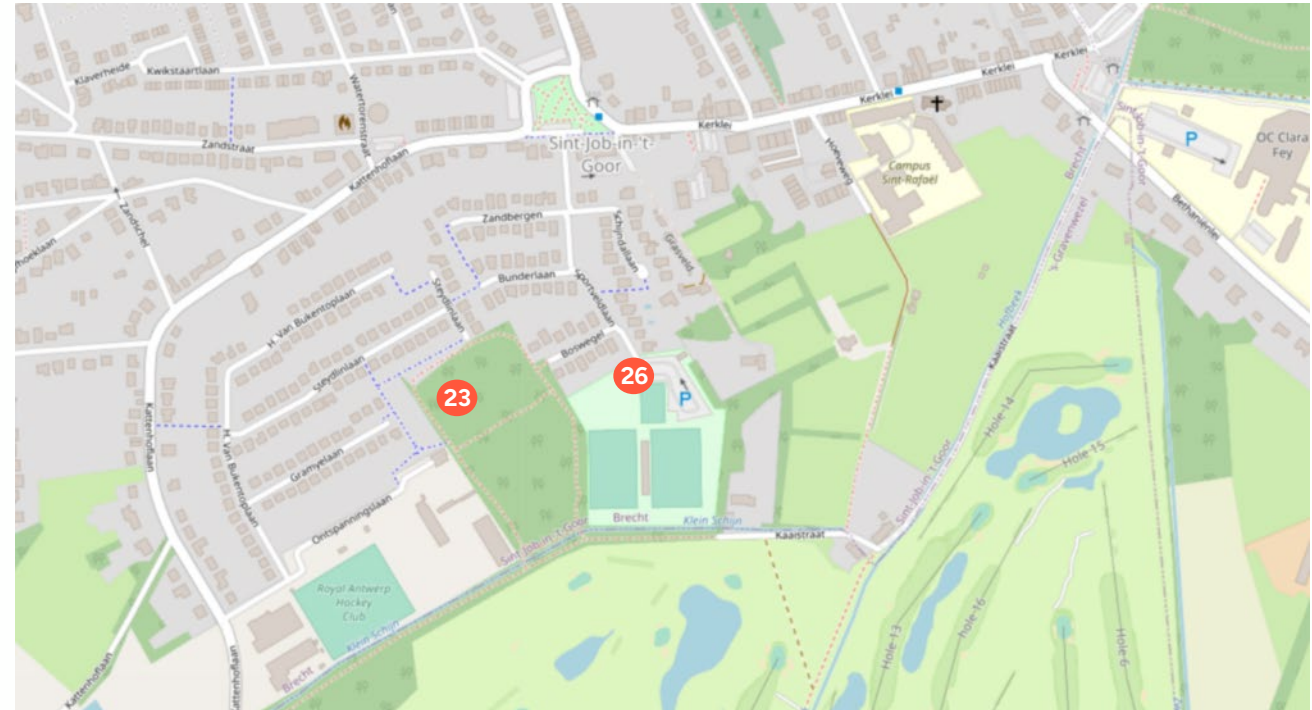




26 SPORTVELDJE SPORTVELDLAAN

Deelgebied: SINT-JOB-IN-'T-GOOR

Typologie speelzones	Basketbalterreintje (met één korf).
Inplanting in omgeving	Het terreintje ligt in de rand van de gemeentelijke sportsite. Het lijkt eerder een verloren stukje, buiten de sportsite. Maar het vormt wel verbinding tussen de woonwijk en de sportsite.
Schaal	Dit terreintje functioneert op straatniveau. Al biedt de plek wel de potentie om een verbinder te zijn met de (vrij toegankelijke delen van de) sportsite.
Speelkansen / doelgroepen	De speel- en sportkansen zijn er zeer beperkt: je kan er enkel basketten.
Inrichting & uitrusting	De inrichting is minimaal: verhard vlak en een basketkorf. Door het gebrek aan inrichting voelt de plek niet aan als een verblijfsplek. Het terreintje een weinig geborgen karakter.
Voorlopig besluit	De plek vervult een eerder beperkte rol in het speelweefsel, maar er is wel een potentie om te functioneren als stapsteen tussen het woonweefsel en de sportsite.

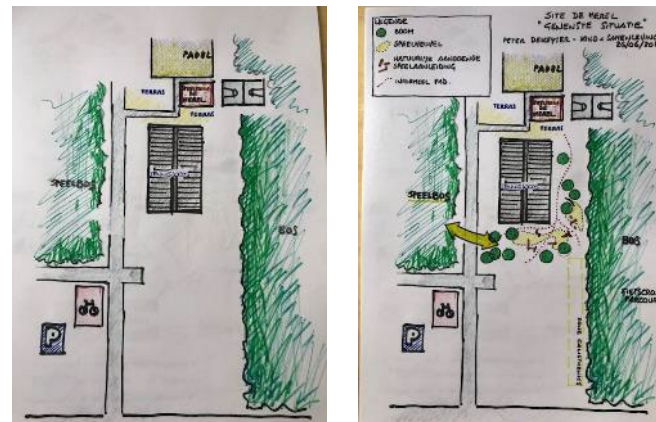
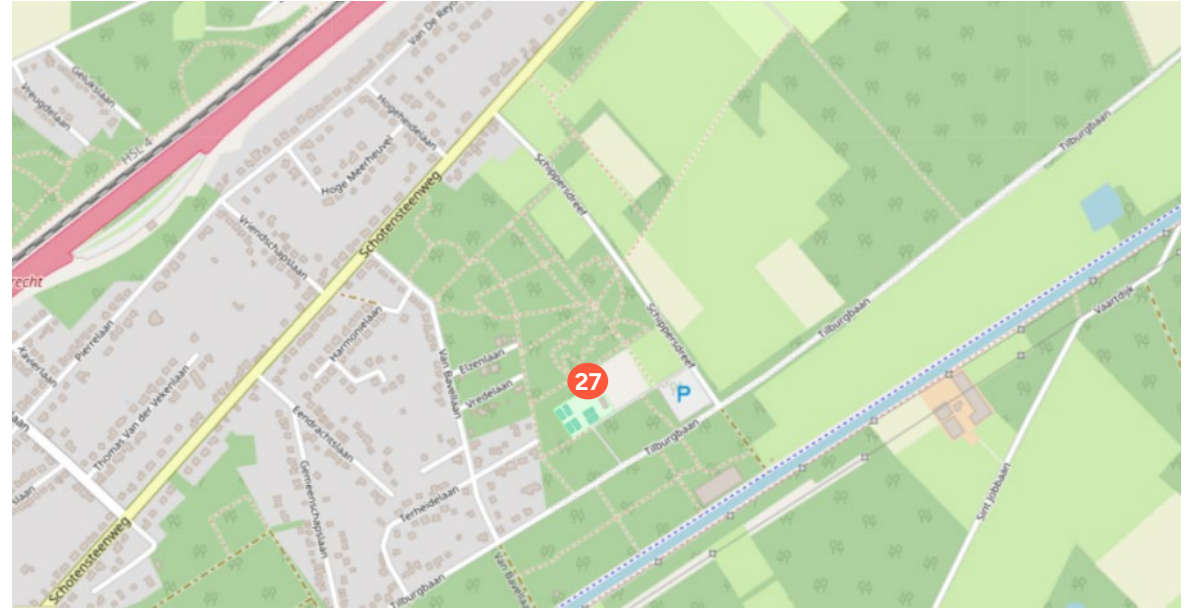




27 SPORTVELDJE SITE DE MEREL

Deelgebied: SINT-JOB-IN-'T-GOOR

Typologie speelzones	Voetbalveld en basketbalveldje.
Inplanting in omgeving	De site ligt in een natuurlijk gebied (omringd door bebossing). Anderzijds is er ook de sportsite van De Merel (tennis en padel). De 2 publiek toegankelijke sportplekjes liggen hierdoor wat versnipperd in het geheel. Ook het aanwezige bos biedt speelkansen.
Schaal	Deze site heeft de potentie om in het speelweefsel op schaalniveau van de gemeente Brecht te functioneren. Ondanks de afstanden is het wel min of meer centraal gelegen tussen de verschillende deelgemeenten.
Speelkansen / doelgroepen	De site biedt uitsluitend kansen om te sporten/sportachtig spel (basketbal, voetbal).
Inrichting & uitrusting	De inrichting is minimaal. Het basketterreintje bestaat uit een verharde vlakke met basketkorven. Het voetbalveld bestaat uit een grasveld met een doel. Door de huidige versnipperde uitstraling voelt de plek niet aan als een verblijfsplek.
Voorlopig besluit	Een site die zeer betekenisvol zou kunnen zijn voor het Brechtse speelweefsel in de mate dat het geheel ontwerpmatig wordt aangepakt en geïntegreerd met de bestaande sportaccommodaties. K&S maakte hiervoor in 2023 reeds een richtinggevende schets.



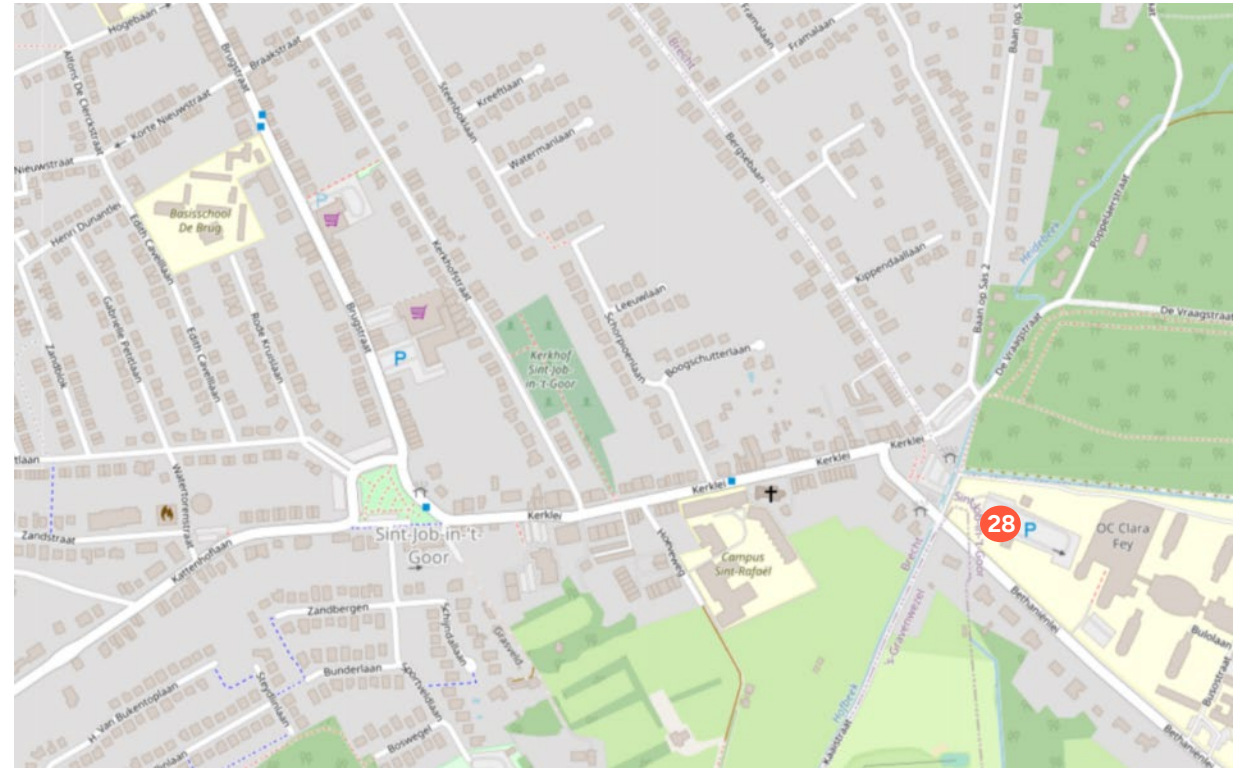
Inrichtingsschets site De Merel
(bron: Kind & Samenleving)



28 SKATETERREIN KRISTUS KONING

Deelgebied: SINT-JOB-IN-'T-GOOR

Typologie speelzones	Terrein voor skate-blade-bike.
Inplanting in omgeving	Het terrein is gesitueerd op de site van de school, maar hierdoor is het wel afgelegen van het woonweefsel van Sint-Job.
Schaal	Door de afstanden en beperkte bereikbaarheid (ten opzichte van Brecht en Sint-Lenaarts) moet deze site eerder worden beschouwd als een voorziening op niveau van de deelgemeente Sint-Job.
Speelkansen / doelgroepen	Skate, blade en bike. Dit terrein is geschikt voor alle leeftijden.
Inrichting & uitrusting	Enkele skatetoestellen die gegroepeerd staan opgesteld op vlak asphalt. Het kader van hoogstammen geeft het geheel een geborgen effect.
Voorlopig besluit	Een goede skate-blade-bike voorziening op schaalniveau van Sint-Job.

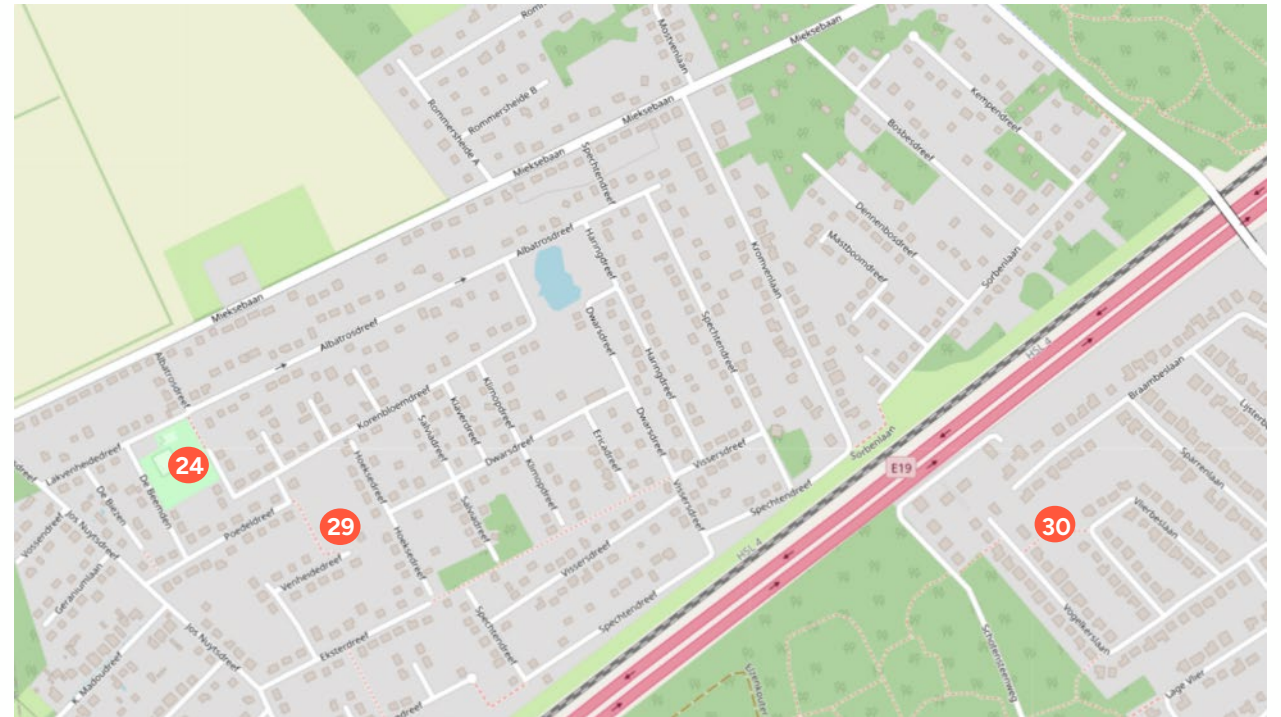




29 SPORTVELDJE VENHEIDEDREEF

Deelgebied: ROMMERSHEIDE

Typologie speelzones	Grasvlakte.
Inplanting in omgeving	Ligt gebufferd met groen, midden de woonwijk. Het terrein heeft de potentie om een verbindend element te vormen in de woonwijk. Het terrein ligt op korte afstand van speelruimte nr. 24, maar dat is amper voelbaar. De doorwaadbaarheid van de wijk lijkt niet evident.
Schaal	Terreinen nrs. 24 en 29 vormen een goede potentiële basis voor formele speelkansen in de wijk rondom. De doorwaadbaarheid van de wijk speelt hier echter niet positief in mee.
Speelkansen / doelgroepen	Dit terrein is veeleer arm aan spelkansen. De meer recent aangebrachte hoogstammen slagen er op zich ook niet een heuse speel-meerwaarde te bieden.
Inrichting & uitrusting	Grasveld, recent aangeplante hoogstammen. Verder geen inrichting. Het terrein ken geen uitrusting.
Voorlopig besluit	Een potentiële schakel in de ruimtelijke speelkansen voor de omliggende wijk. Hiertoe moet zowel worden gewerkt aan de bereikbaarheid van de plek, als aan de inrichting (en uitrusting).

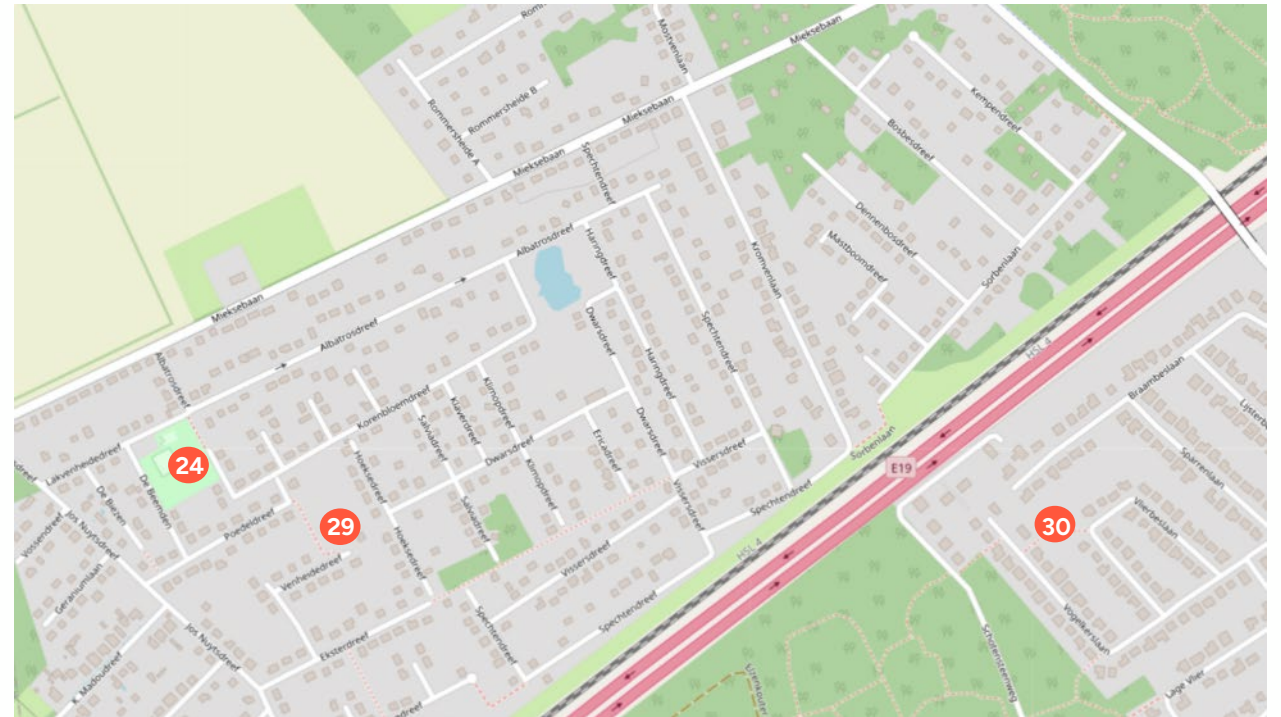




30 SPORTVELDJE VLIERBESLAAN 2

Deelgebied: HOGE HEIDE

Typologie speelzones	Grasvlakte.
Inplanting in omgeving	In wijk de Merel. Geklemd tussen snelweg en het kanaal. Decentraal gelegen in deze wijk. In de wijk ligt ook de site De Merel (zie hoger).
Schaal	Omwille van de geïsoleerde ligging en beperkte speelkansen functioneert dit terrein op niveau van de straat.
Speelkansen / doelgroepen	Weinig of geen spelkansen op dit ogenblik.
Inrichting & uitrusting	Geen inrichting / uitrusting.
Voorlopig besluit	Terrein met grote oppervlakte, maar door de geïsoleerde ligging zijn de potenties eerder beperkt.



Oude foto google maps

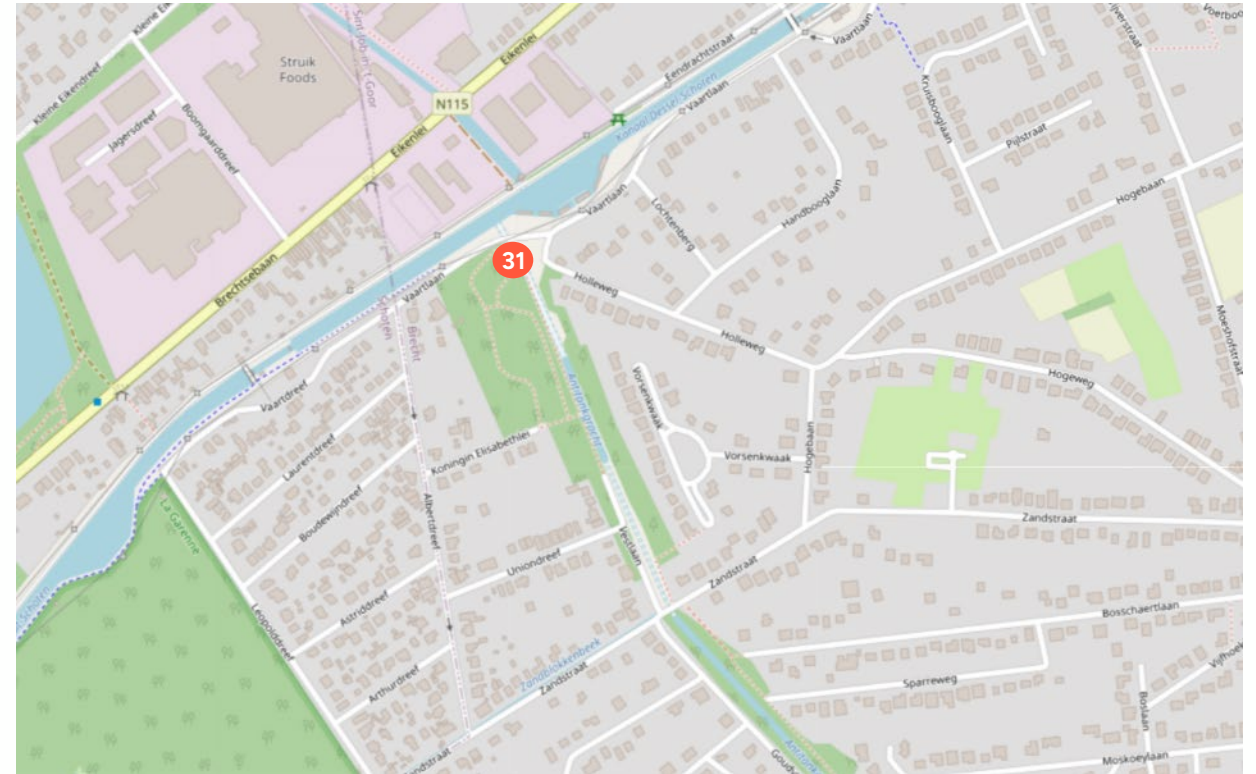




31 SPORTVELDJE DE VAART

Deelgebied: SINT-JOB-IN-'T-GOOR

Typologie speelzones	Voetbalveldje.
Inplanting in omgeving	Dit terrein is een deel van een grotere groenzone. De groenzone kan vooral betekenis hebben voor de wijk gelegen ten westen ervan. Het speelterreintje zelf is echter klein en veraf gelegen van de wijk zodat de betekenis eerder gering is. Verder is het aanliggend aan het kanaal. In die zin is het potentieel een interessante plek voor het speelweefsel.
Schaal	De oppervlakte is heel klein. Het terrein is hierdoor zelfs niet bruikbaar om een balletje te trappen. Het terreintje functioneert op niveau van de straat.
Speelkansen / doelgroepen	De speelkansen zijn er zeer beperkt.
Inrichting & uitrusting	Twee goaltjes op geringe afstand van elkaar en een ballenvanger.
Voorlopig besluit	De huidige oppervlakte, inrichting, uitrusting en link met de nabijgelegen groenzone zijn onvoldoende. Omwille van de goede ligging kan dit terreintje evenwel een strategische plek zijn voor het speelweefsel.

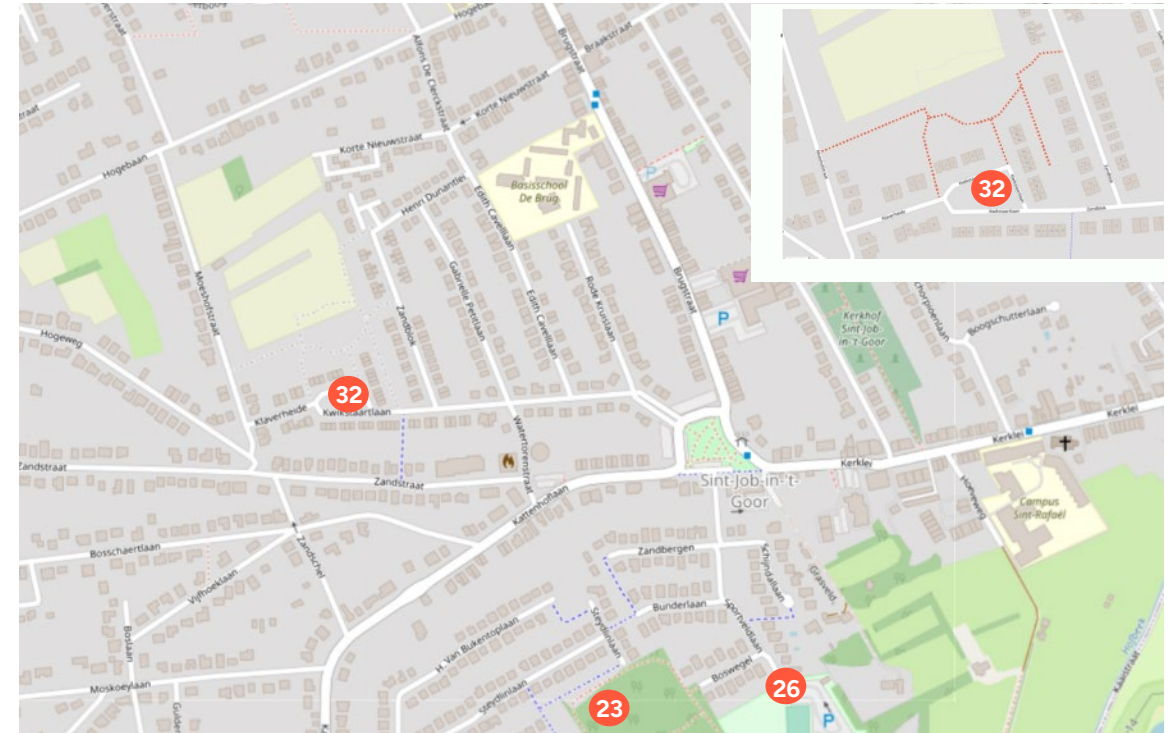




32 SPEELTERREIN KWIKSTAARTLAAN

Deelgebied: SINT-JOB-IN-'T-GOOR

Typologie speelzones	Natuurlijk speelterrein met formele en informele speelkansen.
Inplanting in omgeving	Het zijn eigenlijk 2 zones die in elkaars buurt gelegen zijn en vrijwel naadloos aan elkaar aansluiten. Eén gedeelte ligt in de centrale publieke ruimte tussen de woningen in. Het andere deel is een wadi/vijver met speelkansen. Hier wordt de link gelegd met natuurgebied ten noorden van het speelterrein.
Schaal	Dit terrein functioneert op niveau van de buurt.
Speelkansen / doelgroepen	De publieke ruimte is integraal speelbaar en beleefbaar. Een brede groep leeftijden kan zich hierdoor aangesproken weten.
Inrichting & uitrusting	In het centrale gedeelte liggen de speeltoestellen gegroepeerd op een valbrekende bodem. Er is voluit gekozen voor een speels landschap, waardoor de toestellen niet langer het hoofdthema van de speelruimte vormen.
Voorlopig besluit	Een mooi voorbeeld van speelruimte: <ul style="list-style-type: none">- die méér is dan speeltoestellen- met speelbare natuur- met waterspeelkansen Inspirerend ook voor de ontwikkeling van nieuwe en te renoveren speelruimten in Brecht.





C. BESTAANDE BELEVING

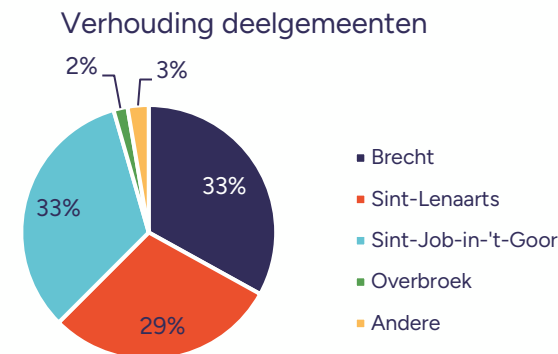
RESULTATEN UIT DE ONLINE BEVRAGING



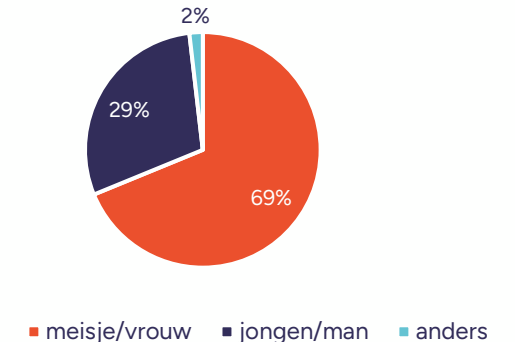
In de periode september-december lanceerde de jeugddienst een **online bevraging over het speelweefsel in Brecht**. Zowel kinderen, jongeren, als ouders konden de bevraging invullen. De vragen werden vanuit het standpunt van het kind gesteld. Om de drempel laag te houden, waren slechts enkele vragen verplicht.

WIE VULDE DE ONLINE BEVRAGING IN?

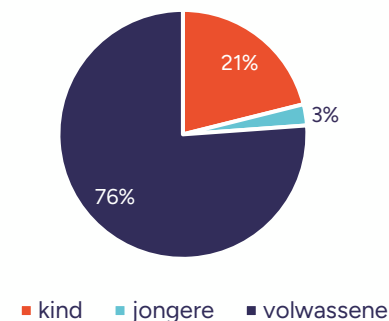
- In totaal werden 109 vragenlijsten ingevuld.
- **Verhouding deelgemeenten:**
De respondenten zijn **mooi verspreid over de 3 deelgemeenten** van Brecht (zie figuur hiernaast). Er vulden ook twee mensen uit Overbroek de vragenlijst in en drie respondenten wonen niet in de gemeente Brecht.
- **Verhouding gender:**
Voor de interpretatie van de data moeten we er rekening mee houden dat er **beduidend meer vrouwelijke respondenten** waren, vooral bij de volwassenen.
- **Verhouding kinderen/jongeren/volwassenen:**
Drie kwart van de respondenten vulde de vragenlijst in als volwassene, en meer specifiek als jonge ouder, met kinderen onder de 12 jaar.



Gender deelnemers



Leeftijden deelnemers



Heeft u kinderen?



RESULTATEN UIT DE ONLINE BEVRAGING



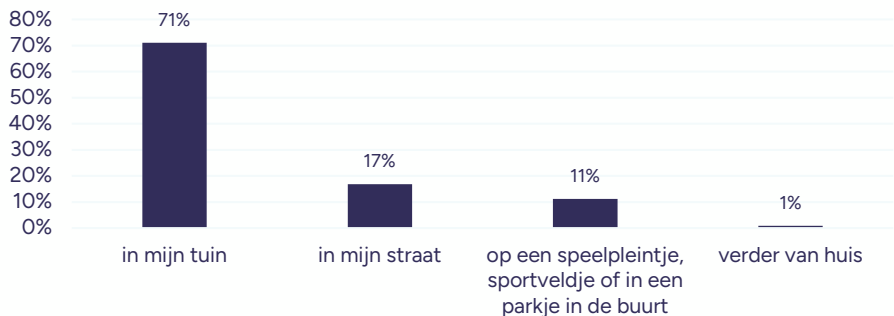
BUITENSPELEN:

- **Speelfrequentie bij goed weer:**
 - Gemiddeld speelt meer dan 75% van de kinderen meer dan 1 keer per week buiten.
 - Gemiddeld 25% van de kinderen/ouders zegt 1 keer per week of minder buiten te spelen.
- **Meisjes spelen minder buiten:**

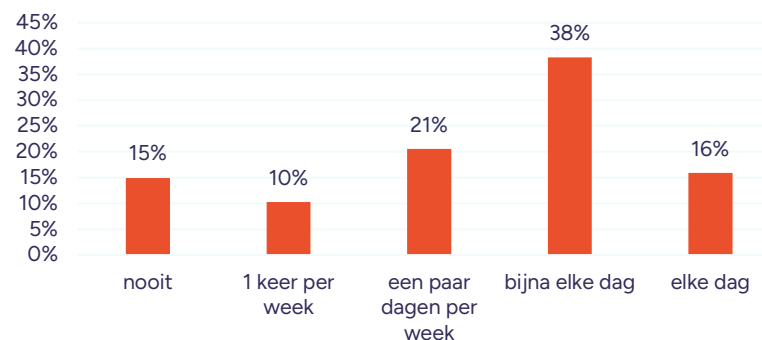
Er zijn wel verschillen tussen jongens en meisjes. Bij jongens speelt 85% meer dan 1 keer per week buiten, terwijl dit bij meisjes om 71% gaat.
- **Vooraf spelen in de eigen tuin:**

Gemiddeld speelt ruim 70% van de kinderen in Brecht in de eigen tuin. Ze doen dit eerder dan in de publieke ruimte.

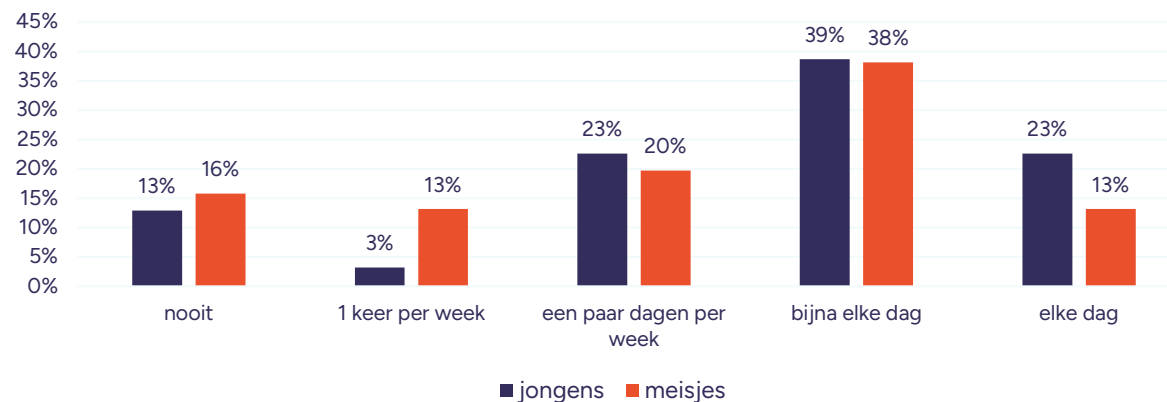
Waar spelen kinderen buiten?



Hoe vaak spelen kinderen buiten bij goed weer?



Hoe vaak spelen kinderen buiten bij goed weer? Jongens vs. meisjes



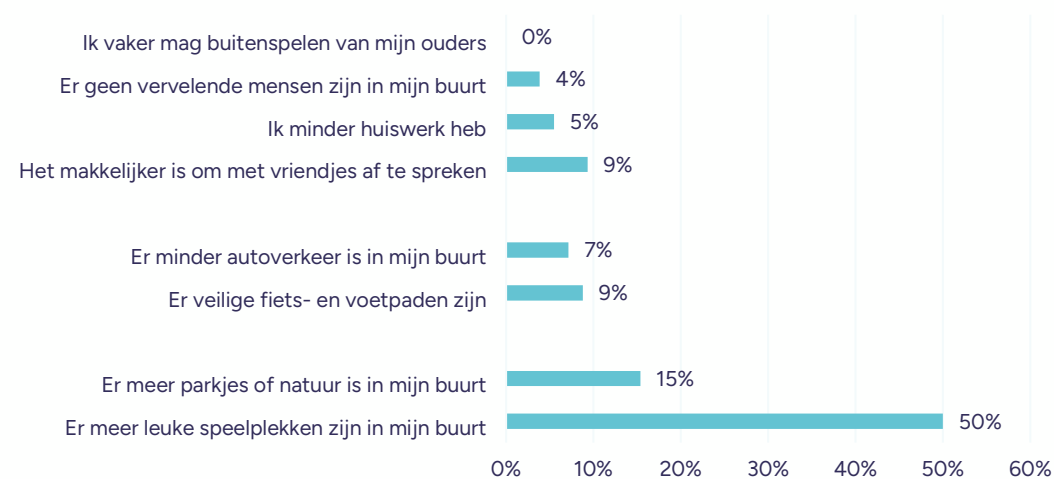
RESULTATEN UIT DE ONLINE BEVRAGING



BUITENSPELEN (vervolg):

- **Elementen die kinderen meer zouden doen buitenspelen:**
Ruimtelijke factoren blijken doorslaggevend: vooral meer leuke speelplekken in de buurt (50%), maar ook **meer parkjes of natuur in de buurt (15%).**
Daarnaast zijn ook **mobilitateitsfactoren** van belang, zoals veiligere fiets- en voetpaden (9%) en minder autoverkeer (7%).
Tenslotte spelen ook **sociale factoren** mee, zoals het kunnen afspreken met vriendjes (9%).

Ik zou meer buitenspelen als...



RESULTATEN UIT DE ONLINE BEVRAGING



MOBILITEIT:

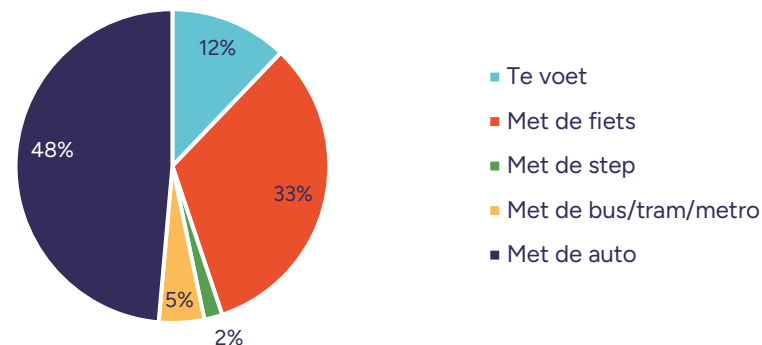
• Vervoersmodus:

De helft van de kinderen wordt met de auto naar school gebracht. Toch gaat ook een belangrijk aandeel op een alternatieve manier naar school. 1 op 3 kinderen gaat met de fiets en 12% gaat te voet. 5% van de kinderen neemt het openbaar vervoer.

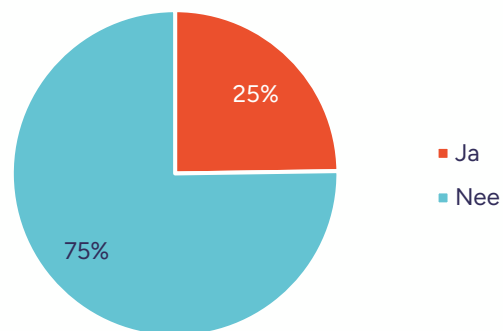
• Autonoom naar school

3 op 4 kinderen mag niet zelfstandig naar school. De belangrijkste redenen hiervoor zijn het gevaarlijke verkeer (41%), de afstand tussen thuis en de school (24%) en de leeftijd (23%).

Hoe gaan kinderen naar school



Mogen kinderen alleen naar school?



Waarom mogen kinderen niet alleen naar school?



RESULTATEN UIT DE ONLINE BEVRAGING



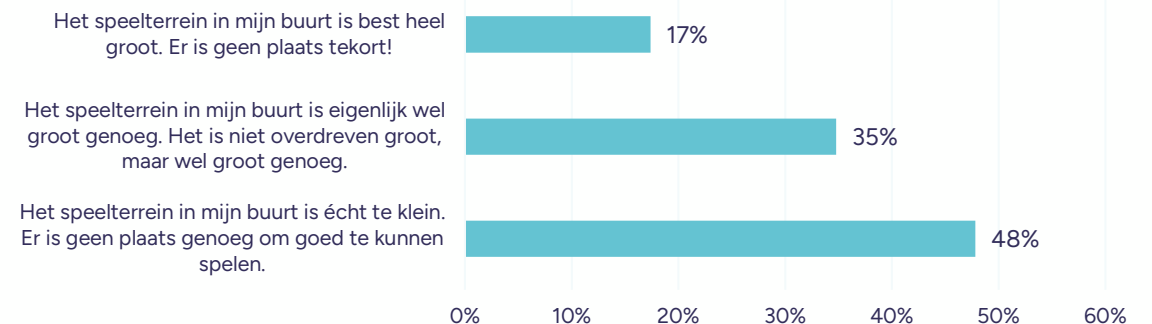
TEVREDENHEID BUURTERREIN:

- Ongeveer 1 op de 3 respondenten geeft aan dat er zich geen speelterrein in de buurt bevindt en daarom bijna nooit naar een speelterrein gaat. 1 op 4 geeft aan dat er bij hen geen terrein in de buurt is, maar dat men dan naar een ander speelterrein gaat, wat verderop.
- Ongeveer de helft geeft bovendien aan dat het speelterrein in de buurt te klein is om goed te kunnen spelen. Slechts 17% van de respondenten is echt tevreden over de grootte van het speelterrein in hun buurt.

Is er een speelterrein dicht in de buurt waar ik zelf naartoe zou kunnen wandelen?



Hoe groot is het speelterrein in mijn buurt?



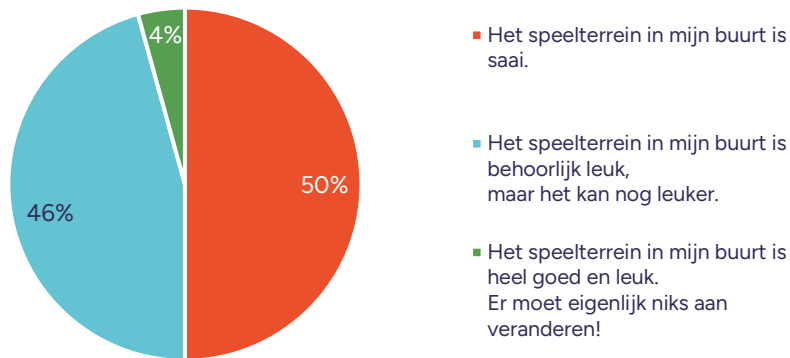
RESULTATEN UIT DE ONLINE BEVRAGING



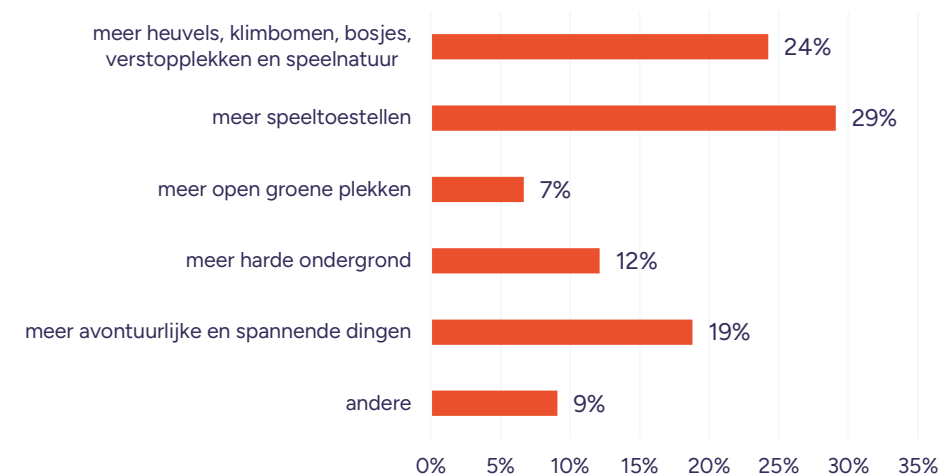
TEVREDENHEID BUURTTERRAIN (vervolg):

- **50% van de respondenten vindt het speelterrein in zijn/haar buurt saai.** 46% vindt dan weer dat er nog marge is voor verbetering. Slechts 4% vindt het speelterrein goed hoe het nu is.
- **Hoe kan het beter? Vooral met meer speeltoestellen (29%), maar ook meer natuurlijke (speel)elementen (24%) en meer avontuurlijke dingen (19%)** worden het vaakst aangegeven door respondenten.

Hoe leuk is het speelterrein in mijn buurt?



Het speelterrein in mijn buurt kan nog leuker met...



RESULTATEN UIT DE ONLINE BEVRAGING



IDEËËN VOOR VERBETERING IN BRECHT:

In de online enquête vroegen we naar **ideeën om beter te kunnen buitenspelen**. Voor de deekern Brecht kwamen volgende thema's het sterkst naar voren:

1. **Meer speelterreinen:** in de verschillende woonwijken, maar ook bv. in het park.
2. **Meer en betere verkeersveiligheid:** minder en trager autoverkeer, meer en betere fietspaden.
3. **Speel- sport en ontmoetingskansen voor verschillende leeftijden:** skatepark, pumptrack.
4. **Meer speelnatuur en avontuurlijke speelelementen.**

Brecht heeft een prachtig park om door te wandelen, maar jammer genoeg ontbreekt er speelgelegenheid voor kinderen. Een wadi met vlot, een klimparcours, heuveltjes, tunnels en speelbosjes, een zandbak met water en modderkeuken en enkele picknick banken voor ouders en grootouders... Speeltuin Ijzerboomgaard in Diksmuide is een mooi voorbeeld van hoe je met natuurlijke materialen een speelplek kan creëren voor jong en oud.

Leukere speeltoestellen, meerdere plekken
In iedere wijk een speeltuintje waar een kind alleen heen kan.
Meer speelplaatsen voor kinderen, met speel toestellen zodat ze meer vriendjes kunnen maken en niet alleen in de tuin hoeven te spelen.meer sociaal contact.behalve school want school vrienden wonen ook ver.en er is geen openbare speel terein waar kinderen vrij kunnen spelen of vb.voetballen.met andere kindjes
Graag meer buurt speelpleintjes.
In onze buurt is geen enkel speelterrein.
Ook in het park van Brecht heb je geen speeltuigen of sportpleintjes.
Een leuke speeltuin zou positief bijdragen in onze buurt waar veel kinderen wonen.
Een grote speeltuin in de park is een must. !!
Speelpleintje in Cambeenbos, niet alleen voor de kinderen maar ook om jongere mensen met kinderen aan te trekken om in deze wijk te komen wonen
Vooral meer speeltuinen. Zie concept zoals in Zurich, Zwitserland. Daar zijn er op elke hoek van de straat grotere en kleinere speeltuinen. Zorg er ook voor dat deze speeltuinen alle lagen van de bevolking aanspreken en -aantrekken.
Er zijn veeeeeeel te weinig speelterreinen.
Niet direct iets in onze buurt en bovendien ook geen groene ruimte. Er worden overal maar appartementsblokken gezet waardoor het groen verdwijnt, op de duur lijkt het alsof je in een stad woont :-(
Weinig groen in de omgeving
Veel meer speelterreinen. Ook park kan veel aangenamer gemaakt worden
Meer plekken. Zeker in de wijken

De auto's mogen rustiger rijden in onze buurt en wat extra spannende speeltoestellen missen in onze speeltuin
Buurten mogen veiliger. Soms lijkt het een racebaan
Minder snelle auto's in onze straat en meer sneeuw aub.
Fietspaden op de mieksebaan
De speeltuin wat uitbreiden zou wel leuk zijn, maar prioriteit is het verkeer aanpakken. We wonen in een woonwijk, maar heel wat mensen uit de buurt en ook de pakjesleveranciers rijden heel snel door de straten. Er spelen heel wat kinderen in de wijk en het is heel gevaarlijk om ze op straat te laten spelen, wat jammer is in een prachtige wijk als die van ons. Snelheidsbeperking zou hier zeker nodig zijn, want nu is het 50km/u in hele kleine straten.

Een degelijk skatepark, van beton. Bv zoals in Zoersel
Wij zouden Heel erg graag een goed skatepark hebben. Nu gaan we steeds naar Zoersel omdat de skate parken hier niet meer in goede conditie zijn .
Ik wil in Brecht een skatepark en speeltuin, zoals in Calais, wij gaan daar in de vakantie altijd naartoe. Echt een paradijs, voor elke leeftijd. Aan de Merel is daar heel veel plaats voor. Nu is er in Brecht niets voor kinderen van onze leeftijd.
Pumptrack in de buurt zou leuk zijn. Misschien meer controle dat er zeker geen scherpe voorwerpen liggen.

RESULTATEN UIT DE ONLINE BEVRAGING



IDEËN VOOR VERBETERING IN SINT-LENAARTS:

In de online enquête vroegen we naar **ideeën om beter te kunnen buitenspelen**. Voor de deekern Brecht kwamen volgende thema's het sterkst naar voren:

1. **Meer speelterreinen:** speelruimte bij De Schakel wordt vaak aangehaald. Ook gevarieerde speelkansen voor jong én oud zijn belangrijk.
2. **Meer en betere verkeersveiligheid:** minder en trager autoverkeer, trage doorsteken.

Bij de nieuwe wijk spelen er veel kinderen op straat, maar daar rijden ook veel auto's. Dat lijkt me niet echt veilig, maak daar misschien een betere plek om te spelen die verder ligt van de straat als die er nog niet is. In sommige gemeentes hangen er in de speeltuinen bordjes met spelletjes die kinderen kunnen spelen en ik zie vaak dat kinderen dan actiever zijn dus ik denk dat dat ook slim zou zijn.

1) Verkeersremmers op straat bv bloembakken of bomen.

2) signalisatie: spelende kinderen of woonerf. Nu is het een fietsstraat maar dit heeft weinig effect. Bestuurders weten niet wat dit inhoud en de straat is nog zo breed dat de auto's vlot kunnen passeren.

3) schaduw of groen creëren. In de zomer is er op straat geen schaduw en straalt de warmte nog eens af van de asfalt.

4) op drukke momenten wordt de wijk als sluipteg gebruik van fietsen samen richting kerk of andersom.

5) een pleintje zou fijn zijn maar is volgens mij minder belangrijk, minder effectief en moeilijk realiseerbaar.

Doorgang van Klaprooslaan maken naar E. Van Notenlaan. Kunnen kinderen veel veiliger/snel naar het dorp fietsen. Ook sneller bij speelplein bij Ten Colcke.

Meer speelterreinen in Sint-Lenaarts

Meer speeltuintjes in st Lenaarts. Er is enkel ten colcke en dat is maar triestig, zeker voor de kleinere kindjes -3jaar.

Een fijn groot speelveld met schommel, glijbaan en andere speeltoestellen ontbreekt echt in centrum st Lenaarts.

Het speeltuintje aan school da schakel is jammer genoeg weg en daar gingen wij bijna dagelijks naartoe na school

Ik wil een speeltuin in de Dorpsstraat, vlakbij de Leonardusschool.

We (mama en zoon van 5) vinden het heel jammer dat het speelterreintje achter de voetbal was is. We zouden er graag een nieuw hebben waar grote en kleine kinderen samen kunnen spelen.

Meer speeltuinen of een grote speeltuin. Zoals het mikerf, peerdsbos of park van brasschaat. In onze buurt is nu helemaal geen speeltuin sinds de afbraak van de speeltuin achter de schakel/voetbal st lenaarts

Veel meer speelpleinen, waar het ook proper word gehouden in de zomer. Met speeltuinen en klimtuigen voor groot en klein

Meer speeltuinen in de buurt, in Sint-lenaarts is het enige speelplein afgebroken

We hebben niets in de buurt. Over school (leonardusschool) was ooit ren speeltuin, dat is een geweldige plek voor meer speelmogelijkheden.

Er moeten meer speelplekken komen niet enkel om te spelen maar ook om te verbinden. Ik zie een mogelijkheid op het terrein van het wijk schooltje Sint Leonardus dat nu weg gaat.

Geen speelplein met speeltuigen in de buurt is wel jammer

De speelterreinen mogen beter. Bijvoorbeeld met monkey bars of paaltjes om rond te tuimelen (horizontaal).

Ik mis nog steeds het speeltuintje aan de schakel/klj, daar ging ik elke vrijdag na school spelen

Een grote speeltuin in het park ontbreekt ik de gemeente Brecht al zeker! Speelpleintjes zijn er maar niet zo erg groot en vele worden jammer genoeg gebruikt door hangjongeren waardoor je dan weer niet kan spelen. Zoveel gemeenten doen het goed en zijn helemaal op en top kindvriendelijk en dat missen we hier zeker in Brecht! Daarom gaan we vooral op stap buiten de gemeente.

Een speelterrein bij ons in de buurt

Meer speeltuinen/plekken creëren. Wij hebben niets op wandel of zelfs fiets afstand voor ons kind. Jammer dat het speelplein bij voetbal st Lenaarts ook nog is weggehaald.

Bv bij kraaienhorst/finse pinste zou een speeltuin ook leuk zijn.

Een leuk speelterrein in Sint Lenaarts zou een grote meerwaarde zijn. Centraal gelegen zodat we ernaartoe kunnen wandelen.

Het zou heel leuk zijn mocht er snel terug een speeltuin komen op de weide bij de schakel, hier kwamen we heel vaak. Nu ook nog wel om te wandelen maar het zou heel fijn zijn als er terug een speeltuig komt

RESULTATEN UIT DE ONLINE BEVRAGING



IDEËËN VOOR VERBETERING IN SINT-JOB-IN-'T-GOOR:

In de online enquête vroegen we naar **ideeën om beter te kunnen buitenspelen**. Voor de deekern Brecht kwamen volgende thema's het sterkst naar voren:

1. **Meer gevarieerde speelkansen voor jong en oud.**
2. **Meer en betere verkeersveiligheid.**
3. **Betere inrichting en onderhoud van de speelterreinen.**

Er moet vooral nagedacht worden over het totale plaatje. Zo zijn er als omheining meidoornhagen geplant. Deze hebben scherpe doorns wat heel gevaarlijk is. Er is ook totaal geen schaduw wat het in de zomer onmogelijk maakt om daar te spelen. Onderhoud van de petanque baan laat te wensen over

De bestaande speelterreinen zijn enorm vuil (zwerfvuil, obscene woorden met graffiti, te weinig afvalbakken) en verouderd, hierdoor soms zelfs gevaarlijk. Op het speelterrein achter de Okay in de Brugstraat vonden we ooit gebruikte drugsnaalden! Hier zitten ook vaak oudere 'kinderen' te drinken. De andere speeltuintjes zijn dan eerder te klein of saai met heel weinig speeltuigen (die in de wijk achter de autocontrole bvb), daar is een zee aan ruimte maar er staat amper iets.

Een schommel, Wikipedia of wipplank zou het leuker maken. En meer onderhoud van de haag/gras.

Grote en kleine kinderen mogen samen spelen maar soms is het ook nodig dat een speelterrein afgebakend is zodat grotere kinderen eigen spellen kunnen doen.

Speelreintje Kerkhofstraat: hier zijn veel hangjongeren die vuil achter laten. Het speeltuig is in slechte staat (veel uitstekende nagels) waardoor ik mijn kindje (1,5jr) niet alleen het tuig op kan laten kruipen. ik mis een schommel vaak gaan wij naar speelterrein zandbergen omdat hier de enige peuterschommel is van Sint-Job. Dit is een groot terrein, maar er staan weinig toestellen, dit zou uitgebreid kunnen worden. Mijn petekind van 3,5jr kan niet zelfstandig op de toren om de glijbaan te nemen. de sporten van de klimtoren (niet het eerste laddertje, maar die van de toren zelf) staan te ver uit elkaar. ik mis speeltuintjes voor peuters, dus meer schommels (evt nestschommel), kleinere glijbaan waar ze zelf op geraken, huisje, zandbak...

De speeltuin zandbergen is verouderd en saai voor de meeste. Hier is het terrein redelijk groot waar zeker meer vernieuwde speeltoestellen bij kunnen en de oude vervangen worden. De voetbalgoals dat er staan zijn de meeste netten van kapot. In de het bos hangen Veel gevaarlijke takken in de bomen waar het ook gevaarlijk is om in het bos zelf te spelen en kampen te bouwen.

De bestaande speelterreinen proper houden en zorgen dat hangjongeren ook ergens een plek hebben.vb basketball terrein met een stevige afsluiting zodat het voor hen ook veilig spelen is.

Er is weinig aanbod in speelplekken voor verschillende leeftijden. De speelplekken die er in Sint-Job zijn, zijn vaak echt klein of versleten. Weinig aanbod in het centrum.

Een speelplek in de buurt! Het dichtstbijzijnde speelplek vanaf ons adres ligt in Schoten! Terwijl er een groot grasveld is op hoek Vestlaan - Zandstraat waar mooie dingen zouden kunnen gerealiseerd worden!

Een paar leuke speelterreinen in de buurt voorzien voor kinderen of waar dat ze zich kunnen uitleven met vriendjes met de fiets of de voetbal dat zou heel fijn zijn!

Er zijn best veel speelmogelijkheden in Brecht, maar de toestellen die zich op de speelpleintjes bevinden zijn vaak beperkt in aantal. Dit kan beter naar mijn mening.

Het zou leuk zijn dat er plek is om te voetballen in de Leeuwrik. Nu doen de jongens dit in de open beddingen, maar dat is een beetje gevaarlijk met de afvoerputten die erin staan. Het speeltuig dat z'r zelf staat is moeilijk voor kleintjes tot 5j en 'saai' voor kinderen vanaf 8j. Wat meer variatie zou leuk zijn. Het enige dat mijn kinderen daar gebruiken is die hangmat.

Ze zouden kunnen gaan voetballen in de wijk van de Zandbergen, maar dat is voor sommige vriendjes wat te ver, de netten zijn daar weg/volledig kapot en het veld (vooral aan de goalen) hebben putten en ligt meestal vol met eikels van de bomen (wat moeilijk lopen is of bij het schuiven pijnlijk).

Er zijn nog wat oudere buurten die geen speelterrein hebben en ook zijn er speeltuintjes die aan vernieuwing toe zijn. Het zou ook goed zijn dat er meer variatie is, voor jonge en wat oudere kinderen.

Speelreintje aangepast aan alle leeftijden, regio zandbergen kunnen kleine kinderen niet alleen nr boven klimmen, en grote kinderen kunnen er niet meer af, totaal zinloos ontwerp van speeltuin daar.

Wij zijn afkomstig uit Hoevenen, daar waren heel wat leuke en ruime speelplekken, met voor elke leeftijd verschillende dingen. Ze waren meer aantrekkelijker en voor elk kind wel iets naar hun zin.

Gewone speeltuigen zoals schommel, glijbaan, wip, Voor verschillende leeftijden!

De ligging van de speelterreinen is niet evident. Ze liggen te ver van elkaar. Voor kleine kindjes met de fiets gevaarlijk want in de buurt van drukke straten / water. Niet altijd even goed onderhouden. Te weinig mooie grote speelplaatsen met meerderen speeltoestellen.

Er ontbreken voetbalveldjes in de buurt

Meer klimparcours. En minder hondenkaka op de straten

Een speelplein zonder schuifaf of schommel is geen speelplein.

Dit zijn ook speeltuigen die door de jongste & oudste gebruikt kunnen worden.

Meer speeltuintjes voor kleinere kindjes of de bestaande speeltuinen vernieuwen.

Zone 30 in onze straat/wijk, en borden met aanduiding "opgepast spelende kinderen"

In bepaalde wijken (zoals bij ons) vluchtheuvels voorzien of zone 30 maken, want sommige automobilisten vliegen door de straten waardoor op straat spelen niet echt veilig is. Een paar leuke speelterreinen in de buurt voorzien voor kinderen of waar dat ze zich kunnen uitleven met vriendjes met de fiets of de voetbal dat zou heel fijn zijn!

De ligging van de speelterreinen is niet evident. Ze liggen te ver van elkaar. Voor kleine kindjes met de fiets gevaarlijk want in de buurt van drukke straten / water. Niet altijd even goed onderhouden. Te weinig mooie grote speelplaatsen met meerderen speeltoestellen.

Er wordt heel hard gereden in onze straat. Einde van onze straat begint pas de zone 30. Er zijn heel veel voortuinen waarbij de begroeiing ver over het voetpad hangt. Dit komt vaak voor in onze wijk en in de straten rond school de brug.

Sint job is 1 primaire baan (brugstraat) en de woonwijken er rond krijgen zeer veel sluisverkeer.

Ook "De Gauw" & "Zand" omgeving is ingesloten qua mobiliteit en zorgt voor veel verkeer door de aanliggende woonwijken.

Onveilig verkeer

RESULTATEN UIT DE ONLINE BEVRAGING



AANDACHTSPUNTEN VOOR HET GEWENSTE SPEELWEEFSEL

Vanuit de resultaten van de online bevraging kunnen we enkele aandachtspunten formuleren voor het gewenste speelweefsel in heel Brecht. Deze aandachtspunten gelden voor alle deelgebieden:

1. Een verkeersveilige omgeving zodat kinderen alleen op pad kunnen gaan:

- Uitbouwen van een coherent netwerk van kindroutes, maximaal losgekoppeld van het autoverkeer.
- Garanderen van voldoende verkeersveiligheid op plekken waar kindroutes samenvallen met gemotoriseerd verkeer.



2. Een goede spreiding van speelruimten:

- Zorgen dat elke woonbuurt beschikt over een kwalitatieve en voldoende grote speelplek.
- Woonbuurten waar veel kinderen wonen, verdienen prioriteit.



3. Meer gevarieerde speelkansen:

- Speel- sport- en ontmoetingskansen voor jong en oud.
- Avontuurlijke speelkansen gekoppeld aan water en groen.



RESULTATEN UIT DE INSPRAAK MET KINDEREN



DEELGEBIED BRECHT

Op 14 mei 2024 hielden we een inspraaksessie met 21 kinderen uit het 6^e leerjaar van basisschool De Sleutelbloem. Aanvullend hield de jeugddienst van de gemeente Brecht een inspraaksessie met 6 kinderen van de leerlingeraad.

Hieronder worden de belangrijkste conclusies m.b.t. buitenspelen en mobiliteit weergegeven. De resultaten m.b.t. specifieke (speel)plekken worden besproken op de volgende pagina besproken.

BUITENSPELEN

- **Gemengde gevoelens omtrent buitenspelen:** 😊 😐 😬 😄 😞 😴
- De meerderheid van de bevroegde kinderen vindt dat er in Brecht **wel wat speelterreintjes zijn, maar deze zijn te weinig gevarieerd en/of zijn vooral gericht op jonge kinderen.** Soms zijn er zelfs speeltuigen stuk. **Sommige kinderen geven aan graag in Brecht buiten te spelen omwille van de rust:**
 - “Ik vind dat er wat weinig variatie is in Brecht. Je hebt wel vaak speeltuinen, maar veel meer is er niet.”
 - “Ik speel niet echt veel in Brecht. De speeltuinen zijn echt heel eng. Je kan wel in het park spelen, maar daar heb je ook echt niets te doen...”
 - “Het buitenspelen kan leuk zijn maar de dingen die er zijn, zijn voor kleine kindjes.”
 - “Ik vind het goed dat, als ik buiten speel, dat het dan rustig is. Dan kan ik dat op het gemakje doen. Je kan tikkertje spelen, verstoppertje...”
 - “Veel dingen zijn kapot door die hangjongeren.”
- De meeste kinderen vinden **informele speelplekken** (zoals bv. fontein op de Gemeentepplaats) heel belangrijk en zelfs **leuker dan de klassieke speelterreinen in Brecht.**

MOBILITEIT

- **In het algemeen geven kinderen aan dat er in Brecht meer fietspaden mogen zijn, in het bijzonder in de straten rondom de kerk** (bv. fietssuggestiestroken op N115 vervangen door ‘echte’ fietspaden).
- **Volgende kruispunten worden door kinderen als moeilijk/gevaarlijk ervaren:**
 - Ring x Nollekensweg
 - Ring x Lessiusstraat: “Daar is zo een kruispunt met de Ring, daar vind ik het altijd wel heel gevaarlijk om over te steken. Dan is er ook zo een tweede plaats, maar ja, nog veel te gevaarlijk eigenlijk.”
 - Ring x Veldstraat
 - Vaartstraat x Eyndhovensteenweg
 - Vaartstraat x N115
- **Belangrijke kindroutes:**
 - Hofstraat
 - Gasthuisstraat
 - Bethovenstraat
 - Vaartstraat
 - Van Pulstraat
 - Molenstraat

RESULTATEN UIT DE INSPRAAK MET KINDEREN



DEELGEBIED BRECHT (VERVOLG)

SPECIFIEKE PLEKKEN:

- Het **gemeentepark** is voor kinderen één van de belangrijkste plekken in Brecht. De meeste kinderen kennen het én komen er regelmatig. Maar het park zou gerust een **meer gevarieerde inrichting** mogen hebben met **speelkansen voor jong en oud** (bv. klimboom, speeltoestel, water ...), afgewisseld met rustige (zit)hoekjes (bv. wilgenhut, bloemenweides, picknickbanken ...):

"Je kan er wel zo wandelen enzo, maar je kan er niet echt spelen. Het is meer een picknick ding achtig. Je kan er niet echt spelen met vrienden zo."
"Ik heb er niet echt een mening over. In het park heb je veel plaats, maar ze doen niets met die plaats..."
"In het park is er zo een soort rechthoek omringd met bomen en daar zouden ze ook gewoon voetbalgoals kunnen plaatsen..."



- Het **plein aan de Gemeentepaats** is een belangrijke informele speel- en ontmoetingsplek. Vooral de aanwezigheid van het water/de fontein speelt hierin een voorname rol.
"Daar is zo een fonteinje. Omdat er niet veel toffe speeltuinen zijn, ga ik dan daar naartoe. De speeltuinen zijn ook vooral voor jongere kinderen."
"Stel dat ze op die plek nog dingen zouden zetten zoals bankjes, of iets om te spelen, dan zou het nog toffer zijn!"
- Het **speelterreintje Schooldries** is goed gekend. Het merendeel van de bevroegde kinderen vindt dat dit terrein echter nog verbeterd kan worden:
"Ik vind die schommels wel goed"
"Ik vind het wel goede toestellen, maar er zijn wel nog veel plekjes gras, dus ze zouden er wel nog dingen aan kunnen toevoegen. (dit moeten niet per se toestellen zijn)."
- Het **speelterreintje Kerkhovenakker** wordt geapprecieerd omwille van de toestellen en omdat het er rustig is. Toch kan volgens kinderen dit terrein nog leuker worden met eenvoudige ingrepen zoals bv. een klimboom, liggende boomstam, zittrapjes. De rubbertegels zouden volgens hen vervangen kunnen worden door boomschors.



RESULTATEN UIT DE INSPRAAK MET KINDEREN



DEELGEBIED SINT-LENAARTS

In het voorjaar van 2024 hielden we diverse inspraaksessies met kinderen uit Sint-Lenaarts. Dat was naar aanleiding van het project 'De Schakel'. Tijdens deze sessies informeerden we breder over noden en behoeften van de kinderen.

Hieronder worden de belangrijkste conclusies m.b.t. buitenspelen en mobiliteit weergegeven.

De site De schakel is zonder twijfel de belangrijkste publieke ruimte voor de kinderen van Sint-Lenaarts. Alle kinderen kennen het én komen er regelmatig.

- **De site De Schakel en speelkansen:** Kinderen beseffen dat er voorheen op de site speeltoestellen waren geïnstalleerd, en dat, met de verdwijning ervan speelkansen verloren gingen. Hun ideeën voor een nieuwe inrichting beperken zich niet tot de plaatsing van speeltoestellen. Ook het landschap dient volgens hen aangepakt te worden. De concrete voorstellen voor een nieuwe inrichting die ze formuleerden zijn verwerkt in het schetsontwerp dat Kind & Samenleving maakte.
- **De site De Schakel en mobiliteit:** De site blijkt voor kinderen een belangrijke verbinder tussen thuis en de voorzieningen in de dorpskern. Het vormt letterlijk een schakel. Kinderen blijken de verkeersveiligheid fundamenteel te vinden:
 - De parking op de site is onvoldoende overzichtelijk en oversteekbaar voor hen.
 - De verkeersassen die aanliggend zijn aan de site zijn al even belangrijk. Het geheel werkt maar in de mate dat deze autonoom bruikbaar zijn voor hen.

Wat betreft verdere noden en behoeften van de kinderen vallen enkele specifieke zaken op:

- **Pumptrack:** Het werd al snel duidelijk dat een pumptrack een levendige vraag was voor de jeugd. Maar daarbij viel op dat ook de kleinsten zeer uitgesproken interesse hadden. et zal dan ook van belang zijn een voorziening te ontwikkelen (op welke exacte locatie dan ook) die kan inspelen op alle leeftijden.
- Bij de participatiesessies met de jeugd was er een uitdrukkelijke vraag naar avontuurlijke, ruige speelkansen. Kinderen hadden het daarbij o.a. over ruige bergen die onaf zijn, en waar ze zelf mee aan de slag kunnen gaan. In het beleid zou dan ook de nodige aandacht moeten gaan naar speelnatuur. Ook hier kan De Schakel een zekere rol spelen, al moet er rekening worden gehouden met de sociale beperkingen op deze site. In die zin zou het kunnen dat er andere plekken worden ontwikkeld in de toekomst die meer uitgesproken dat ruige karakter hebben.
- Kinderen gaven aan dat er in Sint-Lenaarts buiten wordt gespeeld. Diverse verhalen worden daarbij aangebracht: over skaten op straat, vislijnen maken, gaan sjotten, elkaar ontmoeten ... Dat is een prettige vaststelling, en een goede basis om een rijk spelweefsel te creëren in de deelgemeente.



RESULTATEN UIT DE INSPRAAK MET KINDEREN



DEELGEBIED SINT-JOB-IN-'T-GOOR

Op 28 mei 2024 hield de jeugddienst van de gemeente Brecht een inspraaksessie met kinderen uit basisschool De Brug en op 10 juni 2024 met kinderen uit basisschool Maria Middelaars.

Op 12 juni 2024 hielden we bijkomend een inspraaksessie met 9 tieners van het buitengewoon secundair onderwijs Kristus Koning. Deze sessie was specifiek gericht op het skatepark op de scholencampus.

Hieronder worden de belangrijkste conclusies m.b.t. buitenspelen en mobiliteit weergegeven. De resultaten m.b.t. specifieke (speel)plekken worden besproken op de volgende pagina's besproken.

BUITENSPELEN

- **De meerderheid van de bevroegde kinderen vindt het buitenspelen in Brecht leuk.** Soms is de buurt/straat wel te druk om buiten te spelen.



- Vooral de aanwezigheid van **vele plekken om te spelen en te sporten in de buurt, en kinderen/mensen die je kent** blijken belangrijke argumenten te zijn:

"Leuk om naar speeltuintjes te gaan."

"Er zijn veel speeltuintjes in Sint-Job om te spelen en af te spreken."

"Met buurmeisje op de trampoline. Naar parkje waar een speeltuin is (rode kruislaan). Daar staan speeltuigen en bankjes om te picknicken."

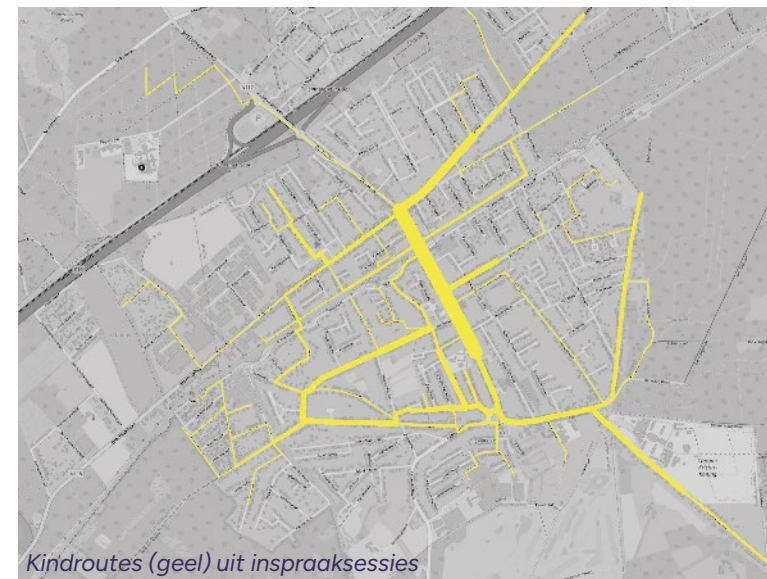
"Ik ga vaak naar het skateparkje. Daar zijn leuke obstakels."

"Leuk om buiten te spelen. Ook in eigen tuin op trampoline."

"In de straat is het 's avonds soms te luid (brommertjes)."

MOBILITEIT

- **De meerderheid** van de bevroegde kinderen **mag alleen naar een speelterreintje in zijn/haar buurt.**
- In het algemeen ervaren kinderen dat **het autoverkeer (te) snel rijdt.**
- Het **Max Wildiersplein en de burg aan sluis 4** worden als **gevaarlijke plekken** beschouwd.
- **Belangrijke kindroutes:**
 - Brugstraat
 - Brechtsebaan
 - Zandstraat
 - Klaverheide – Kwikstaartlaan – Zanblok – B. Alfons Lambrechtslaan
 - Kerklei
 - Hogebaan
 - Eikenlei
 - E. Cavelllaan
 - Bethaniëlei



Kindroutes (geel) uit inspraaksessies

RESULTATEN UIT DE INSPRAAK MET KINDEREN



DEELGEBIED SINT-JOB-IN-'T-GOOR (VERVOLG)

SPECIFIEKE PLEKKEN:

Plekken met veel betekenis voor kinderen:

- Het **speelterrein in de Kwikstaartlaan** is voor vele kinderen een belangrijke plek. Het waterelement is een duidelijke meerwaarde ("maakt het spannend"). Het is ook een plek waar vaak men vaak met de Chiro speelt. Het feit dat er veel afval in het water ligt, vinden kinderen minder fijn:

"Parcours over het water!"

"De grote vijver is leuk als hij bevroren is."

"Er staan heel veel banken".

- Het **terrein in de Kruisbooglaan** is op heden niet uitgerust met speeltoestellen. Kinderen geven aan dat hier gerust meer (natuurlijke) speelaanleidingen mogen zijn zoals een heuvel, een ondiepe plas, een klimboom, boomstamschijven ... Ook mogen er volgens hen meer zitgelegenheden zoals picknickbanken komen.



- Het **speelterrein Zanbergen** kan volgens de kinderen nog avontuurlijker worden ingericht, bijvoorbeeld met een klimboom, heuvels en een kabelbaan tussen de bomen. Een bank rondom één van de bestaande bomen en een fonteintje zou het er nog leuker maken.



- Het **skaterrein** op de site Kristus Koning wordt door kinderen en jongeren nu niet zo vaak gebruikt. Kinderen geven aan dat het niet echt een goede plek is "want die ligt bij de school en naast de weg." Bovendien vinden ze de het terrein minder goed om te skaten, omdat er veel blaadjes en takjes liggen en omdat de toestellen niet van goede kwaliteit zijn. Qua ideeën voor verbetering stellen kinderen volgende elementen voor:
 - Verwijderen draadafsluiting/haag zodat het grasveld erachter deel kan zijn van de plek (bv. als voetbalterreintje).
 - Een afdak om te zitten.
 - Ondergrond en toestellen van beton.
 - Verwijderen/verplaatsen fietsenstalling (staat in de weg).

RESULTATEN UIT DE INSPRAAK MET KINDEREN



DEELGEBIED SINT-JOB-IN-'T-GOOR (VERVOLG)

SPECIFIEKE PLEKKEN:

Plekken met minder/weinig betekenis voor kinderen:

- Het **Max Wildiersplein** wordt niet als speelplek gebruikt omdat er “gewoon niets is om te spelen”. Bovendien is het er voor kinderen te druk/te gevaarlijk en zijn er “teveel auto’s”. Het plein wordt door kinderen vooral geassocieerd met de markt en de kermis. **Kinderen geven wel aan dat er gerust terug wat meer kraampjes mogen staan op de markt**, omdat dit dan een leuke plek is om af te spreken na school.
- **Speelterrein achter Okay**: Dit terrein is voornamelijk interessant voor jonge kinderen (de kinderen uit de bevraging gaan er niet (meer) spelen). Het wordt ook geassocieerd met druggebruik, waardoor kinderen er niet mogen gaan spelen van hun ouders:
“Is saai, niet uitdagend genoeg.”
“Je kan er bijna niets doen.”
“Het terreintje mag vaker onderhouden worden.”
“In het huisje zijn gekke dingen geschreven en getekend.”

IDEËN TER VERBETERING:

Volgende elementen gaven de kinderen zelf aan om het buitenspelen in Sint-Job nog leuker te maken:

- Meer natuurlijke speelelementen (heuvels, boomstammen ...)
- Meer fonteintjes
- Meer groen en natuur in de straten (bloemen, bomen ...)

RESULTATEN UIT DE INSPRAAK MET KINDEREN



DEELGEBIED ROMMERSHEIDE-HOGE HEIDE

Op 29 mei 2024 hield de jeugddienst van de gemeente Brecht een participatiemoment met vier kinderen en vier volwassenen uit Rommersheide.

Hieronder worden de belangrijkste conclusies m.b.t. buitenspelen, mobiliteit en het speelterrein Mieksehoeve besproken.

BUITENSPELEN

- Een aandeel van de kinderen uit Rommersheide speelt buiten. Dit gebeurt dan **in de eigen straat of op een speelterreintjes in de buurt**.
- **Maar vooral ook de eigen tuin is een belangrijke plek om buiten te spelen.** Omdat het verkeer te gevaarlijk is, mogen heel wat kinderen van hun ouders niet buitenspelen op straat (auto's rijden te snel).

MOBILITEIT

- **De bevroagde kinderen verplaatsen zich vooral met de auto**, soms een stuk met de fiets van bij de grootouders.
- **De toegangsweg naar Brasschaat wordt als onveilig ervaren. Ook fietsen binnen de wijk is gevaarlijk.** Er is een alternatief fietspad maar dit wordt niet veel gebruikt omdat het niet de kortste weg is.

SPEELTERREIN MIEKSEHOEVE:

- Het **speelterrein Mieksehoeve** is goed gekend bij kinderen uit Rommersheide en omgeving.

- Ze vinden het in het algemeen een leuk terrein, al vinden ze bepaalde elementen goed/leuk en andere minder goed/leuk:
 - Het **rode speeltuig** is niet leuk (*“super klein, voor kleintjes”*). Avontuurlijke elementen zoals een glijpaal, klimelementen, een buis ... zouden dit toestel leuker kunnen maken.
 - De **schommel** en **veerwip** zijn leuk (je kan er met veel op, leuk hoe het wiebelt)
 - **Hondenweide** is goed omdat honden dan niet op het speelterrein komen en er dan geen hondenpoep ligt.
 - De **ruige bosjes** zijn leuk om je te verstoppen en om kampen te bouwen.
 - De **omheinde wadi** is niet leuk omdat er prikkeldraad is en omdat het gras er lang is.
- **Ideeën voor verbetering:**
Het terrein kan volgens de kinderen nog leuker worden met **avontuurlijke speelelementen** (kabelbaan, heuvels, boomstamschijven, klimboom ...). **Andere elementen** zoals een fonteintje, picknickbank, bessenstruik en bloemenweide zouden het terrein nog aangenamer kunnen maken om er te verblijven.



RESULTATEN UIT DE INSPRAAK MET KINDEREN



DEELGEBIED OVERBROEK

Op 21 mei 2024 hield de jeugddienst van de gemeente Brecht een inspraaksessie met 10 kinderen uit basisschool Klavertje 3.

Hieronder worden de belangrijkste conclusies m.b.t. buitenspelen, mobiliteit en specifieke (speel)plekken besproken.

BUITENSPELEN

- De meerderheid van de bevraagde kinderen vindt het leuk om buiten te spelen in Overbroek:



"We kunnen hier fijn buitenspelen, er is veel plek. Spelen graag achter de kleuterschool."

"Er zijn veilige oversteekplaatsen in het midden van het dorp (Overbroek). Mogen eigenlijk al lang zelfstandig buiten."

"Gewoon leuk."

MOBILITEIT

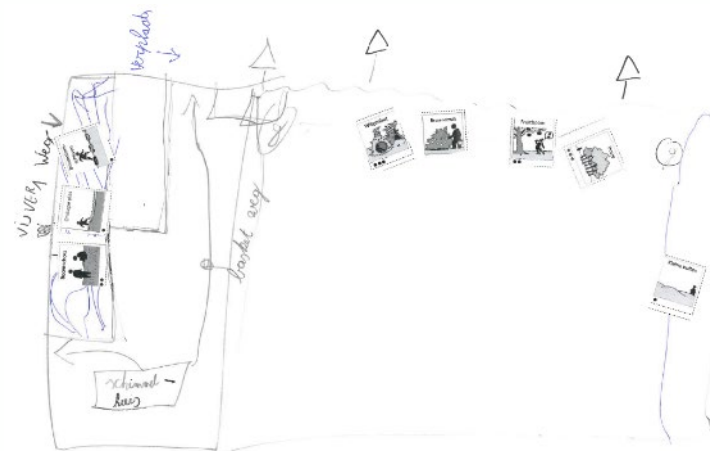
- **Belangrijke kindroutes:**
 - Sint-Willebrordusstraat – Kapelstraat
 - Trage weg Sint-Willebrordusstraat
 - Zoegweg
- **Ook het paadje achter het kerkhof wordt vaak gebruikt door kinderen.** Het is een veilig alternatief voor de drukke weg. De gele paaltjes zijn wel niet eenvoudig om te passeren voor fietsers.

SPECIFIEKE PLEKKEN:

- Het **speelterrein achter de kleuterschool** (later 'speelterrein Overbroek') is één van de belangrijkste buitenspeelplekken voor kinderen uit Overbroek. Het merendeel van de kinderen geeft echter aan dat het **vooral gericht is op jongere kinderen**. De **open grasvlakte blijkt belangrijk te zijn in functie van de markt**. De basketbalring en het verharde paadje vinden ze leuk (om te rolschaatsen). Het **lange gras** vinden ze minder leuk: *"te lang om te voetballen."* Over de **containers** hebben ze een gemengde mening: sommigen vinden dat ze *"in de weg staan"* en *"vies"*. Anderen halen dan weer aan dat ze belangrijk zijn voor de kermis en dat je je er goed kan achter verstoppen.

Ideeën ter verbetering van het speelterrein:

- Meer avontuurlijke speelelementen voor oudere kinderen.
- Water als speelelement (bv. ondiepe plas)
- Meer groenelementen zoals bessenstruiken, wilgenhut of klein bosje.



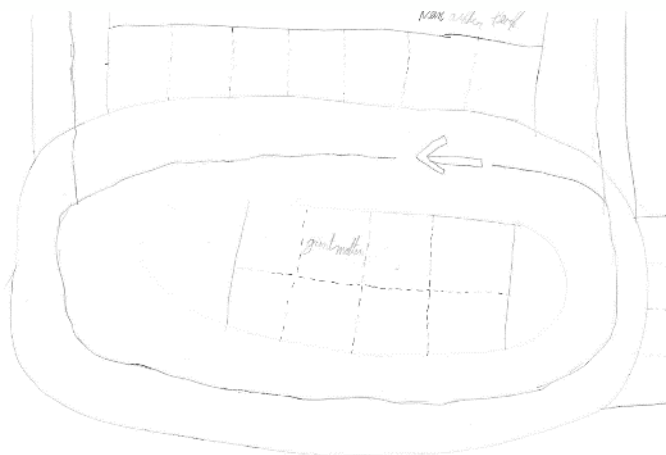
RESULTATEN UIT DE INSPRAAK MET KINDEREN



DEELGEBIED OVERBROEK

SPECIFIEKE PLEKKEN (VERVOLG):

- Het **plein voor de kerk** is een leuke speelplek (vooral na school). Je kan er goed verstoppertje spelen (rond de kerk, en verstoppertje tussen de steunpilaren aan de buitenkant). Een beklimbaar kunstobject en wat meer bloemen zouden de plek nog leuker kunnen maken.



- **Plein aan de KLJ:** hier wordt vaak gespeeld met de KLJ. Het is ook een belangrijke plek voor evenementen zoals de buitenspeeldag. Ook dit is een goede verstoppertjeplek.

- Het **speelterreintje in de Oude Pastorijstraat** is vooral belangrijk voor kinderen die in de buurt wonen. Kinderen geven aan dat het gras er te lang staat. Het speelpleintje zou nog leuker worden met speelse (groen)elementen zoals **holle struiken** (om je in te verstoppertje), **boomstamschijven**. Een **bloemweide** zou het terreintje mooier kunnen maken.



RESULTATEN UIT DE INSPRAAK MET KINDEREN



DEELGEBIED KLEIN VEERLE

Op 3 juli 2024 hield de jeugddienst van de gemeente Brecht een participatiemoment met één kind en drie volwassenen uit Klein Veerle.

Hieronder worden de belangrijkste conclusies m.b.t. buitenspelen, mobiliteit en specifieke (speel)plekken besproken.

- **Klein Veerle bevat nauwelijks of geen speelkansen in de publieke ruimte**, waardoor er niet veel kinderen buitenspelen. De deelnemers geven ook aan dat het merendeel van de straten niet is ingericht met voet- en fietspaden, wat het buitenspelen en alleen op pad gaan, bemoeilijkt.
- De **groenruimte naast de kerk (1)** wordt gebruikt als informeel speelplekje (o.a. crossparcour). De **Karel Engelslaan** is veilig om in te fietsen, kinderen kunnen rondjes fietsen via deze straat en de kerk (2).
- **In het verleden waren er meer speel- en ontmoetingskansen voor kinderen en volwassenen:**
 - De Welkomstraat werd nu en dan afgesloten voor een speelstraat.
 - Vroeger was er op de hoek van de Bosstraat een speelterreintje op privaat terrein. Nu is rond dit terrein een omheining geplaatst en kan er niet meer op gespeeld worden.
 - Vel Kermis was een belangrijk evenement voor Klein Veerle, maar het voortbestaan ervan is onzeker (vond plaats op terrein van het wijkshoortje, maar dit zal verkaveld worden).
- **Volgens de deelnemers liggen er in de omgeving van de kerk en ter hoogte van het verkeerseilandje in de Karel Engelslaan nog kansen voor bijkomende speel mogelijkheden.**





D. KANSEN & KNELPUNTEN VOOR HET GEWENSTE SPEELWEEFSEL

ALGEMEEN: KANSEN, TROEVEN



In het algemeen (dus voor het hele grondgebied van Brecht) zien we volgende kansen en troeven:

- **Brecht kent een behoorlijk goede spreiding van formele speelkansen.** Dit zien we in de regel over de verschillende deelgebieden.
- Er is sprake van een **goed evenwicht tussen speelterreinen** (terreinen met speeltoestellen) **en meer sportgerichte terreinen.**
- **Bestaande kwalitatieve speelruimten** met interessante ruimtelijke speelkansen (bv. avontuurlijke natuurspeelzone in woonwijk Kwikstaartlaan) **kunnen als *best practices* dienen om toe te passen op andere terreinen** in de verschillende deelgebieden.
- **Binnen de dealkernen** is er doorgaans sprake van een **netwerk aan trage wegen en doorsteken**, hetgeen de autonome mobiliteit van kinderen en jongeren ondersteunt.
- **Nieuwe woontonwikkelingen zijn aan te grijpen om bijkomende speelkansen te creëren**, voornamelijk in bestaande tekortzones.
- Sommige **minder geslaagde speelterreinen** (qua inrichting / uitrusting) zijn voldoende groot, goed gelegen ... Ze vormen een prima basis om er meer kwaliteitsvolle ontwikkelingen op uit te voeren.

ALGEMEEN: KNELPUNTEN, VALKUILEN





Algemene knelpunten en valkuilen voor het hele grondgebied van Brecht:

- **De speelterreinen hebben in grote mate het karakter van een 'klassiek speelterrein'** (een grasveld met verspreid hierop enkele speeltoestellen). Hierdoor zijn de **speelkansen op de formele speelterreinen weinig gevarieerd**.
- **Onder de toegepaste uitrusting (de speeltoestellen) wordt doorgaans een valbodem van rubbertegels voorzien**. Een keuze die weliswaar interessant is met betrekking tot onderhoud, maar die zorgt voor een **kunstmatig en 'puzzelachtig' effect**.
- De verschillende deelgebieden bevatten doorgaans groenzones in of nabij de woonkern, maar **de potentie van deze groenruimten voor ruimtelijke speelkansen zijn onderbenut**.
- **Barrièrewerking van grote infrastructures** (spoorweg, snelweg, kanaal ...) zorgt ervoor dat bepaalde woonwijken erg ingeklemd zitten. Dat heeft tot gevolg dat de autonome mobiliteit van kinderen in die gevallen noodgedwongen beperkt blijft.
- **Moeilijke ruimtelijke relatie tussen de dealkernen onderling. Grote afstanden** bemoeilijken autonome mobiliteit van jonge kinderen tussen de dealkernen.







1. DEELGEBIED BRECHT

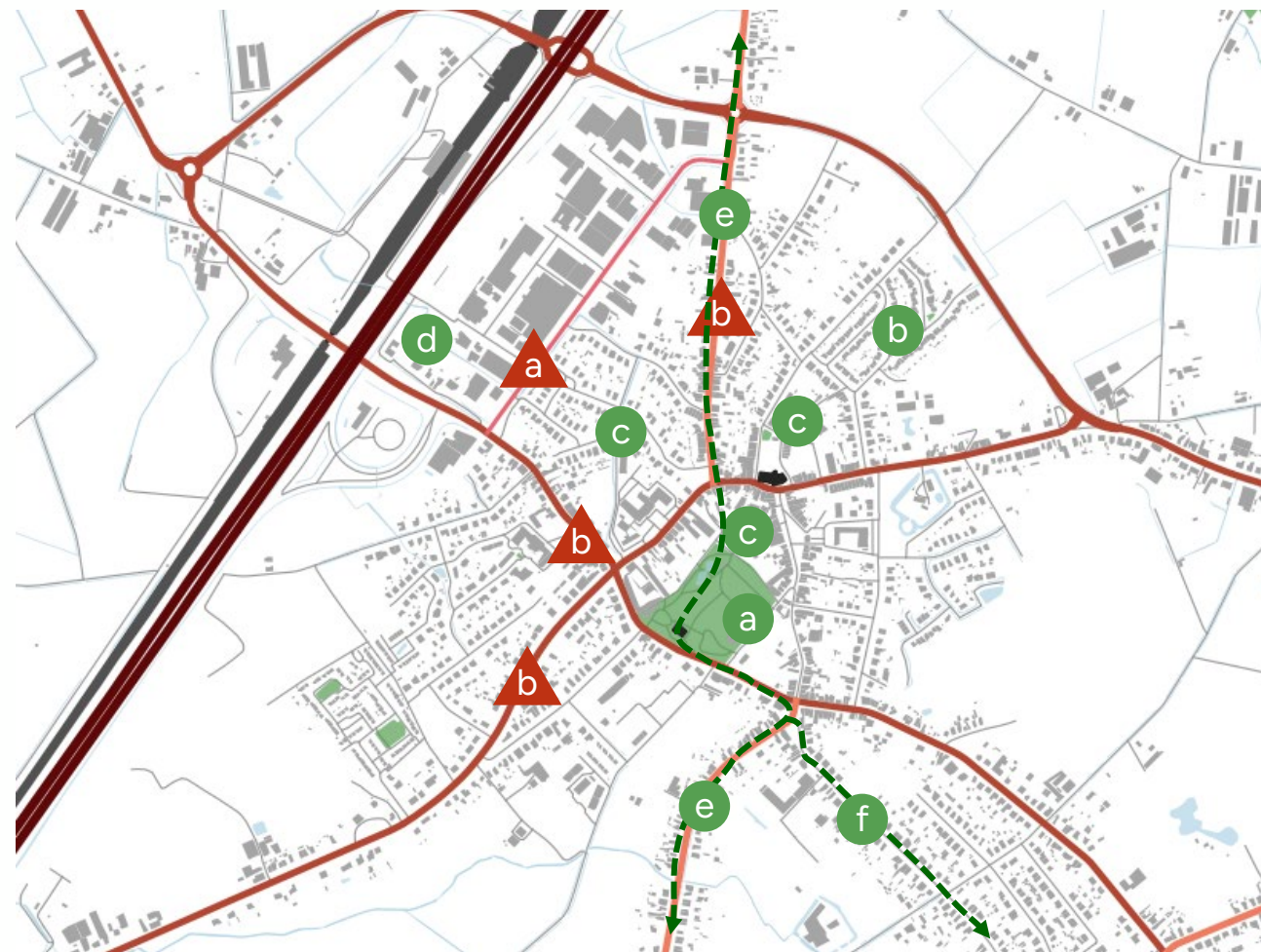


Knelpunten:

-  a De minder goede overstekbaarheid van de Ringlaan waardoor de sportsite minder bereikbaar is voor jongere kinderen.
-  b Sterke barrières in het centrum bemoeilijken de autonome mobiliteit van kinderen in de dorpskern.

Kansen:

-  a Ontwikkeling parkcampus en uitbreiding park als kans om nieuwe (informele) speelkansen te creëren.
-  b Speelruimte in Kerkhovenakker die een *good practice* kan zijn voor heraanleg waarbij een betere integratie van speelkansen in de publieke ruimte wordt nagestreefd.
-  c Trage verbindingen in de dorpskern die de doorwaadbaarheid van de deelzones expliciet versterken.
-  d De sportsite met skatemogelijkheden die omwille van een strategische ligging kan ontwikkeld worden tot een belangrijke site in het speelweefsel.
-  e Ontwikkeling autoluwe fietsas vanuit het centrum naar het station Noorderkempen biedt kansen om langs deze route bijkomende speelkansen te voorzien.
-  f De Van Pulstraat als nieuwe fietsstraat die basisschool De Sleutelbloem zal verbinden met de dorpskern.



2. DEELGEBIED SINT-LENAARTS



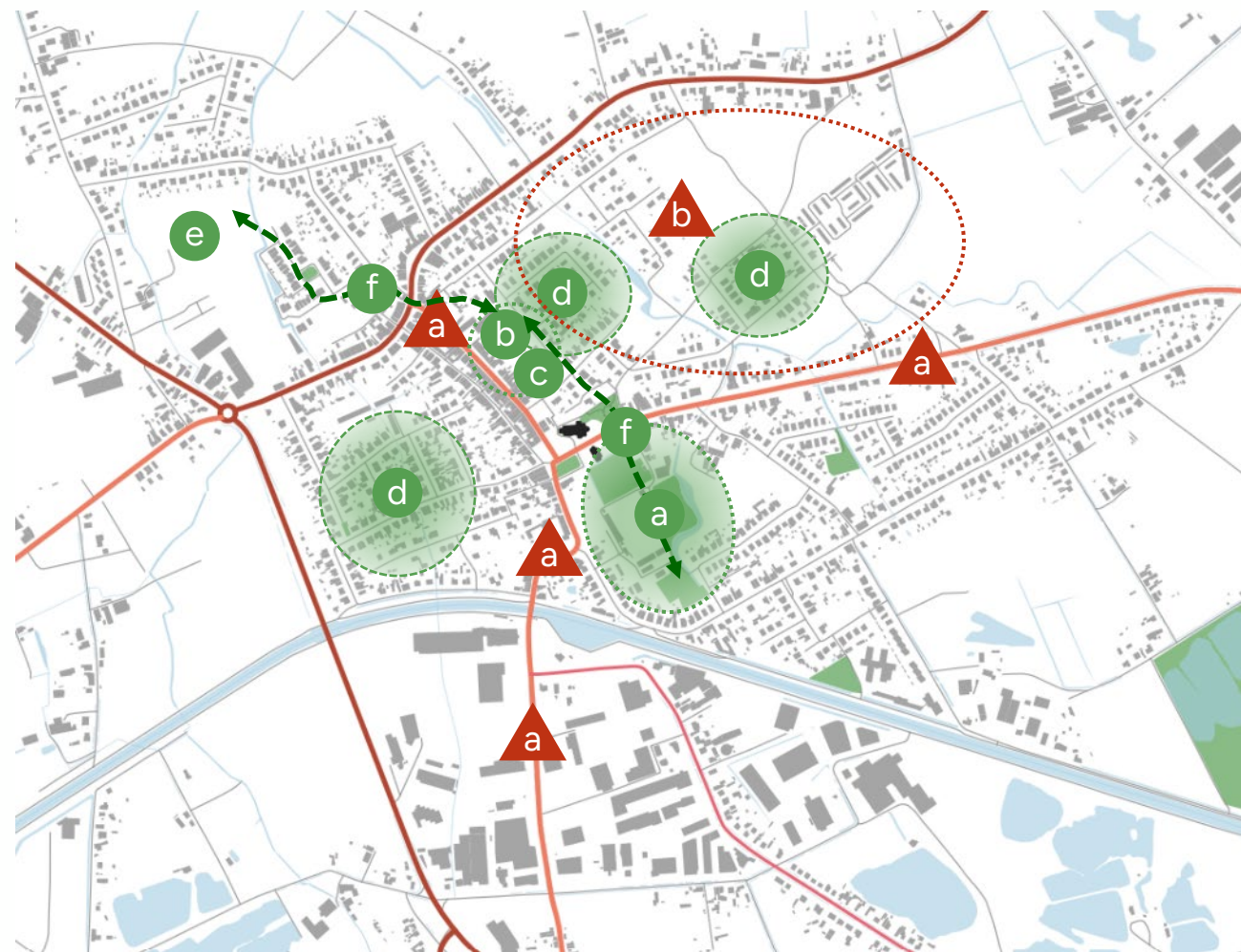
Knelpunten:

- a** Sterke barrières dwars doorheen de dorpskern bemoeilijken autonome mobiliteit van kinderen.
- b** Tekortzone speelkansen.



Kansen:

- a** Herinrichting site De Schakel als hefboom voor het creëren van bijkomende formele speel- en sportruimte.
- b** Centrumontwikkeling met nieuwe publiek park en bijkomende speelkansen is een meerwaarde voor het speelweefsel van Sint-Lenaarts.
- c** Nieuwe trage doorsteek tussen Dorpsstraat en Fruithoflaan versterkt autonome verplaatsing van kinderen in het centrum.
- d** Autoluwe woonwijken bieden kansen voor spel en ontmoeting in de publieke ruimte.
- e** Nieuwe woonontwikkeling Koningsstoel als hefboom voor bijkomende formele speelkansen.
- f** Deze as vormt de meest prominente kindroute doorheen het centrum:
 - alternatief op geplande fietsas uit het beleidsplan mobiliteit.
 - kansen tot een beleefbare en speelbare route doorheen het centrum.
 - verbinder van nieuwe woonwijk Koningsstoel met centrum.
 - verbinder van cruciale plekken zoals De Schakel en het OC.



3. DEELGEBIED SINT-JOB-IN-'T-GOOR



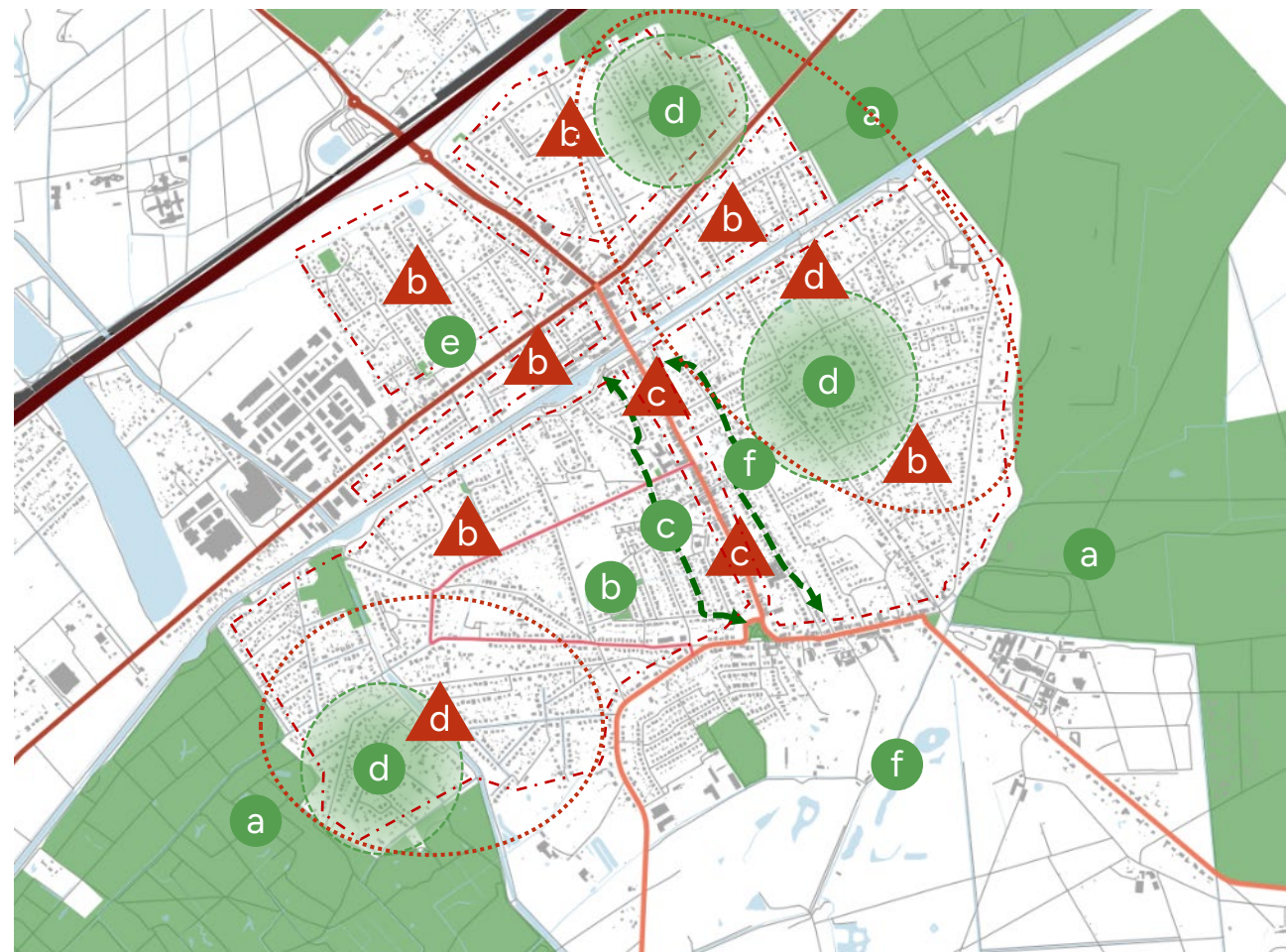
Knelpunten:

- a** Relatief weinig trage doorsteken/kindroutes in het woonweefsel.
- b** Gefragmenteerd woonweefsel bemoeilijkt autonome verplaatsingen.
- c** As Beukenlei-Handelslei-Brugstraat als belangrijke barrière dwars doorheen de woonkern.
- d** Tekortzones formele speelruimten.



Kansen:

- a** Grote, toegankelijke groenruimten met kansen voor informeel spel aan de randen van het woonweefsel.
- b** Natuurspeelzone Kwikstaartlaan als voorbeeld van kwalitatief landschapsonwerp met gevarieerde speelkansen.
- c** As Toekomstlaan-Kapelwegel-E. Cavelllaan als veilige kindroute, parallel aan de Handelslei en Brugstraat.
- d** Autoluwe woonwijken bieden kansen voor spel en ontmoeting in de publieke ruimte.
- e** Heraanleg Lichtenbergplein aangrijpen om speels waterelement (bv. fontein) te voorzien.
- f** Nieuwe kindroute ten oosten van Brugstraat (cf. Beleidsplan mobiliteit) ter versterking van de autonome mobiliteit.



4. DEELGEBIED ROMMERSHEIDE-HOGE HEIDE

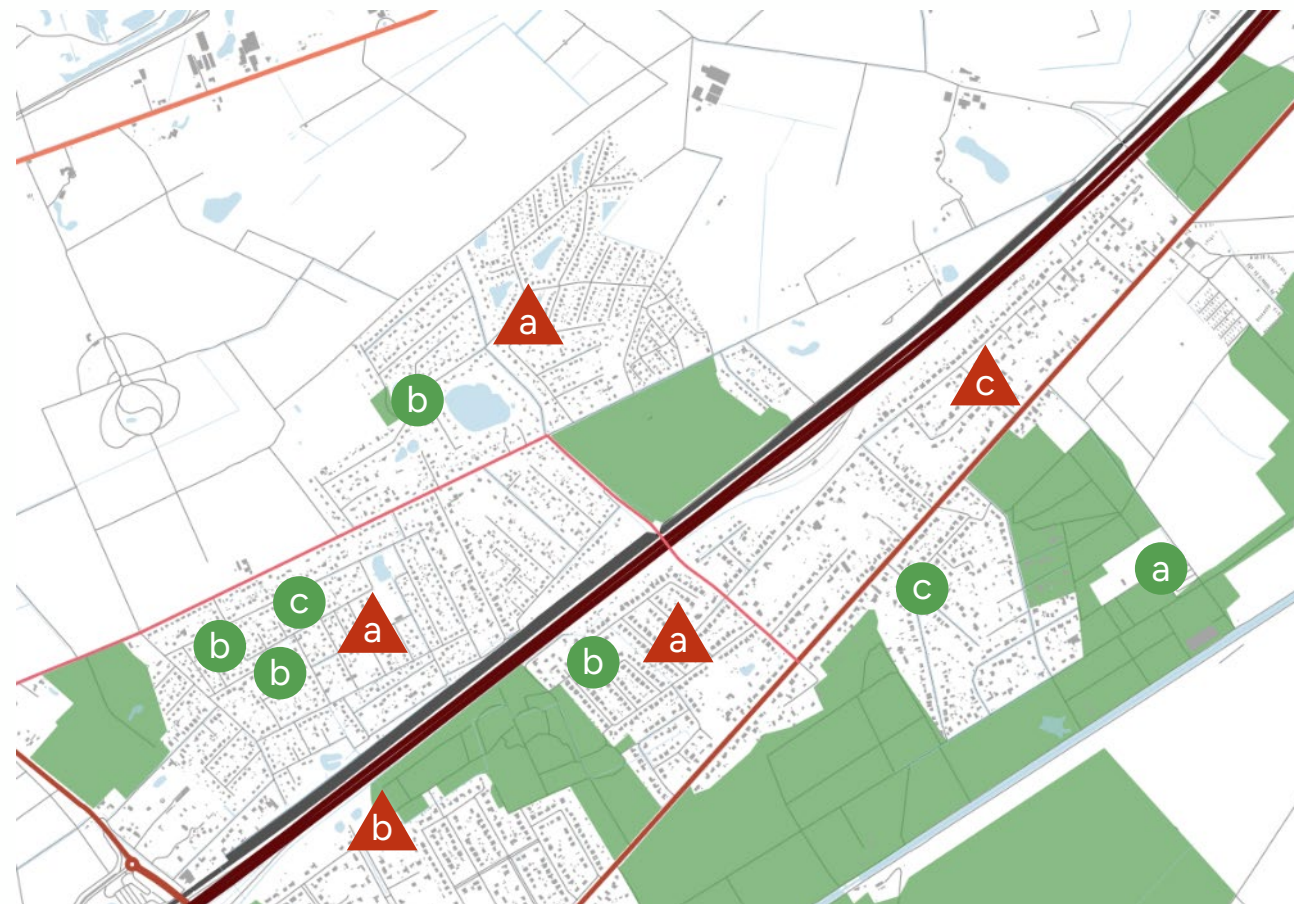


Knelpunten:

- a** Stratenpatronen en residentieel karakter van deze woongebieden maken dat de doorwaadbaarheid van het gebied voor kinderen minder vanzelfsprekend is. Ondanks de relatieve verkeersrustige context nodigen de woonwijken niet expliciet uit tot autonome verplaatsingen.
- b** Dit deelgebied kent weinig of geen voorzieningen en ligt eerder afgezonderd van Sint-Job, waar het tegenaan ligt.
- c** De oostelijke zone van dit deelgebied kent geen formele speelkansen.

Kansen:

- a** De site de Merel is een potentie voor het speelweefsel (op schaal gemeente). Indien een goede bereikbaarheid verzekerd wordt, vormt de site een troef voor het speelweefsel in de wijken rond de Schotensteenweg.
- b** De bestaande speelruimte, liggen in een geschikt kader, en kennen grote oppervlaktes. Hier zitten zeker kansen om de inrichting te optimaliseren. Er zijn bovendien mogelijkheden voor volwassenenrecreatie.
- c** Op diverse plaatsen is het denkbaar dat enkele precies uitgekozen kindroutes de interessante publieke ruimtes met elkaar verbinden



5. DEELGEBIED OVERBROEK



Knelpunten:

- a** De eerde geïsoleerde ligging van Overbroek (ook ten opzichte van deelgemeente Brecht) maakt dat het speelweefsel van Overbroek weinig linken kan maken met de omgeving. De kansen zullen veeleer moeten worden gezocht binnenin het gehucht Overbroek zelf.
- b** Overbroek kent geen groene gebieden die aanliggend zijn aan de woonstructuur.



Kansen:

- a** Verkeersmatig kent Overbroek een goede basis voor het speelweefsel.
- b** Het speelterrein van Overbroek kent een voldoende centrale ligging om de rol van speelruimte op schaalniveau van het gehucht echt te spelen ... Door de beschikbare oppervlakte zijn er nog mogelijkheden voor inrichting.
- c** Centraal in het dorp (rondom de kerk) zijn enkele concrete kansen om het speelweefsel (de linken) tussen plekken te gaan versterken.
- d** Verbinding met Rommersheide uitbouwen als veilige en beleefbare kindroute.



6. DEELGEBIED KLEIN VEERLE



Knelpunten:

- a** Gewestweg als dominante barrière.
- b** Gebrek aan formele speelruimte en kindvoorzieningen binnen het gehele deelgebied.



Kansen:

- a** Uitbouw kindroute tussen woonkern en natuureservaat.
- b** Creëren van een kindroute tussen Klein Veerle en Sint-Lenaarts.

